



Tvoríme vedomostnú spoločnosť

Spolufinancované z Európskeho fondu regionálneho rozvoja



Riadiaci orgán OPIS



MINISTERSTVO FINANCIÍ
SLOVENSKEJ REPUBLIKY

Sprostredkovateľský orgán OPIS



EURÓPSKA ÚNIA

15 služieb katastra nehnuteľností, aplikácie, služby pre širokú verejnosť

Katarína Leitmannová, ÚGKK SR

Peter Deák, VÚGK

Elektronické služby KN

ÚDAJE SÚBORU POPISNÝCH INFORMÁCIÍ KN

výpis z listu vlastníctva z KN
informácie o nehnuteľnostiach
informácie o právach k nehnuteľnostiam
informácie o vlastníkoch a iných oprávnených osobách

Úrad geodézie, kartografie a katastra Slovenskej republiky
VÝPIS Z KATASTRA NEHNUTEĽNOSTÍ

Okres : 504 Kravčákovo Nové Mesto Dátum vyhotovenia : 2.11.2015
Obec : 509428 Rožina Číslo vyhotovenia : 10.29.01
Katastrálne územie : 8123701 Rožina Oblasť pôsobenia : 30.10.2015 18:00:00

Výpis je nepoužiteľný na právne účinky

VÝPIS Z LISTU VLASTNÍCTVA č. 655

ČASŤ A: MAJETKOVÁ PODSTATA

Parcely registra „C“ evidované na katastrálnej mape Počet parcelí: 2

Parcelné číslo	Výmera v m ²	Druh pozemku	Spôsob využitia pozemku	Druh charakteru nehnuteľnosti	Spoločná nehnuteľnosť	Ustanovenie pozemku	Druh priradenia vetaša
410	280	Zastavaná plocha a nádvoria	15		1	1	
Iaš náleža: Druh náleža:							
411	248	Záhrada	4		1	1	
Iaš náleža: Druh náleža:							

Legenda

ČÍSELNÍKY A REGISTRE

register územno-technických jednotiek (katastrálne územia)
číselníky katastra nehnuteľností

PRIESTOROVÉ INFORMÁCIE

katastrálna mapa
mapa určeného operátu
podklady pre geodetov



SÚPISY

parciel z registra C a E
stavieb
vlastníkov
správcov
nájomcov
iných oprávnených osôb

Úrad geodézie, kartografie a katastra Slovenskej republiky
VÝPIS Z KATASTRA NEHNUTEĽNOSTÍ

Okres : 057 Puzosk Dátum vyhotovenia : 4.11.2015
Obec : 007881 Dolná Čierna Číslo vyhotovenia : 14.09.01
Katastrálne územie : 812300 Dolná Čierna Oblasť pôsobenia : 2.11.2015 18:00:00

SÚPIS PARCEL REGISTRA C

Parcelné číslo	Výmera v m ²	Druh pozemku	Číslo listu vlastníctva	Spôsob využitia pozemku	Ustanovenie pozemku	Spoločná nehnuteľnosť	Právny vetaš	Druh územného priradenia
111	744	Zastavaná plocha a nádvoria	339	16	1	1		
112	534	Zastavaná plocha a nádvoria	792	15	1	1		
113	333	Zastavaná plocha a nádvoria	342	18	1	1		
114	221	Záhrada	339	4	1	1		
115	254	Záhrada	792	4	1	1		
116	333	Záhrada	342	4	1	1		
117	111	Zastavaná plocha a nádvoria	342	26	1	1		
11	406	Zastavaná plocha a nádvoria	338	16	1	1		
12	474	Zastavaná plocha a nádvoria	356	15	1	1		
13	441	Zastavaná plocha a nádvoria	360	16	1	1		
14	448	Záhrada	338	4	1	1		
15	390	Záhrada	336	4	1	1		
16	246	Záhrada	366	4	1	1		
17	313	Záhrada	335	4	1	1		
18	343	Záhrada	381	4	1	1		
19	348	Zastavaná plocha a nádvoria	347	16	1	1		
20	298	Záhrada	347	4	1	1		
21	347	Zastavaná plocha a nádvoria	335	15	1	1		
22	333	Zastavaná plocha a nádvoria	381	15	1	1		
23	390	Záhrada	1184	4	1	1		
24	478	Záhrada	1154	4	1	1		
25	332	Zastavaná plocha a nádvoria	346	18	1	1		
26	332	Zastavaná plocha a nádvoria	1154	15	1	1		

1 z 16

METAÚDAJE

metaúdaje o súbore geodetických informácií

Vyhľadajte si v katastri nehnuteľností

Listy vlastníctva

Parcely registra C

Parcely registra E

Stavby

OBEC ALEBO KATASTRÁLNE ÚZEMIE *

ČÍSLO LISTU VLASTNÍCTVA

 Vyhľadať



<https://kataster.skgeodesy.sk/>

Verzia 3.7

Testovacia prevádzka

Elektronické služby KN (ESKN)

LV:

- PDF
- HTML

Aktualizácia údajov:

- denne,
- VÚK pracoviská týždenne

Úrad geodézie, kartografie a katastra Slovenskej republiky
VÝPIS Z KATASTRA NEHNUTEĽNOSTÍ

Okres : 504 Kysucké Nové Mesto Dátum vyhotovenia : 2.11.2015
Obec : 509426 Rudina Čas vyhotovenia : 10:29:01
Katastrálne územie : 853291 Rudina Údaje platné k : 30.10.2015 18:00:00

Výpis je nepoužiteľný na právne úkony

VÝPIS Z LISTU VLASTNÍCTVA č. 655

ČASŤ A: MAJETKOVÁ PODSTATA

Parcely registra „C“ evidované na katastrálnej mape

Počet parcel: 2

Parcelné číslo	Výmera v m ²	Druh pozemku	Spôsob využívania pozemku	Druh chránenej nehnuteľnosti	Spoločná nehnuteľnosť	Umiestnenie pozemku	Druh právneho vzťahu
410	280	Zastavaná plocha a nádvorie	15		1	1	
Iné údaje: Bez zápisu							
411	248	Záhrada	4		1	1	
Iné údaje: Bez zápisu							

Legenda

Elektronické služby KN (ESKN)

ÚGKK SR
Portál elektronických služieb katastra nehnuteľností

Vyhľadávanie > Mapa > O portáli > Kontakt > Pomoc SK EN

Poskytnutie informácie z KN o nehnuteľnostiach

Číslo parcely registra C **112** [Mapa](#) Čiastočný LV: [PDF](#) [HTML](#) Úplný LV: [PDF](#) [HTML](#)

KÓD KATASTRÁLNEHO ÚZEMIA 851779	NÁZOV KATASTRÁLNEHO ÚZEMIA Ratkovce
---	---

Informácie o parcele

739 m²

- Číslo listu vlastníctva: **14**
- Výmera parcely v m²: **739**
- Druh pozemku: **Záhrada**
- Príslušnosť k PPF alebo LPF: **Pozemok nezaraďený do pôdneho fondu**
- Spôsob využívania pozemku: **Pozemok prevažne v zastavanom území obce alebo v záhradkárskektorom sa pestuje zelenina, ovocie, okrasná nízka a vysoká zeleň a iné poľnohospodárske plodiny**
- Umiestnenie pozemku: **Pozemok nie je spoločnou nehnuteľnosťou**
- Spoločná nehnuteľnosť: **Pozemok nie je spoločnou nehnuteľnosťou**
- Druh právneho vzťahu: **Neevidovaný**

Druh chránenej nehnuteľnosti

Neexistuje záznam

Stavby

Úrad geodézie, kartografie a katastra Slovenskej republiky
VÝPIS Z KATASTRA NEHNUTEĽNOSTÍ

Okres : 203 Hlohovec Dátum vyhotovenia : 2.11.2015
Obec : 518620 Ratkovce Čas vyhotovenia : 10:33:47
Katastrálne územie : 851779 Ratkovce Údaje platné k : 30.10.2015 18:00:00

Výpis je nepoužiteľný na právne účkony

VÝPIS Z LISTU VLASTNÍCTVA č. 14

NETKOVÁ PODSTATA

Parcely registra „C“ evidované na katastrálnej mape Počet parcelí: 2

Parcelné číslo	Výmera v m ²	Druh pozemku	Spôsob využívania pozemku	Druh chránenej nehnuteľnosti	Spoločná nehnuteľnosť	Umiestnenie pozemku	Druh právneho vzťahu
111	1074	Zastavaná plocha a nádvoria		15		1	1
Iné údaje: Bez zápisu							
112	739	Záhrada		4		1	1
Iné údaje: Bez zápisu							

Legenda

Slovensko > Trnavský kraj > Hlohovec > Ratkovce > Ratkovce

40 m 1:2 250 Zväčšiť mapu

Poskytnutie priestorovej informácie zo súboru geodetických informácií z KN

Zobrazovacie služby WMS a WMTS sú poskytované:

- pre parcely registra „C“ (KN) a „E“ (UO)
- v súradnicových systémoch S-JTSK a WebMercator
- v dvoch kartografických zobrazeniach – normálne a inverzné



Poskytnutie priestorovej informácie zo súboru geodetických informácií z KN


The screenshot shows the Geoportál website interface. At the top, there is a search bar with the text 'Vyhľadávanie' and a magnifying glass icon. To the right of the search bar are logos for 'OPIS' and the European Union flag. Below the search bar is a navigation menu with the following items: 'GEODETIKÉ ZÁKLADY', 'KATASTER', 'ZBGIS A ŠMD', 'ARCHÍV', 'APLIKÁCIE', 'SLUŽBY' (highlighted with a red box), 'INSPIRE', and 'FAQ'. Below the navigation menu is a breadcrumb trail: 'Domov > Služby > Mapové služby (OGC) > WMTS > WMTS ESKN'. On the left side, there is a sidebar menu with the heading 'SLUŽBY'. Under this heading, there is a red button for 'Mapové služby (OGC)'. Below it, there are several expandable categories: '+ WMS', '+ WMTS', '+ WFS', and '+ WCS'. Under the '+ WMTS' category, there are two sub-items: 'WMTS ZBGIS' and 'WMTS ESKN' (highlighted with a red box). Below the sidebar menu, there is a section for 'ODKAZY' (Links) with a star icon. This section contains a list of links: 'GKÚ', 'Produkty a služby', 'SKPOS®', 'Katastrálny portál', 'ÚGKK SR', 'Objednávky', and 'VÚC/mesto/obec'. The main content area on the right is titled 'WMTS ESKN:' and contains a list of services. Each service entry includes a title, a URL, and two icons: a blue 'i' icon and a globe icon. The services listed are: 1. 'Katastrálna mapa WMTS (S-JTSK)' with URL 'https://kataster.skgeodesy.sk/eskn/rest/services/NR/kn_wmts_norm_sjtsk/MapServer/WMTS'. 2. 'Katastrálna mapa WMTS (WebMercator)' with URL 'https://kataster.skgeodesy.sk/eskn/rest/services/NR/kn_wmts_norm_wm/MapServer/WMTS'. 3. 'Katastrálna mapa WMTS - inverzná (S-JTSK)' with URL 'https://kataster.skgeodesy.sk/eskn/rest/services/NR/kn_wmts_orto_sjtsk/MapServer/WMTS'. 4. 'Katastrálna mapa WMTS - inverzná (WebMercator)' with URL 'https://kataster.skgeodesy.sk/eskn/rest/services/NR/kn_wmts_orto_wm/MapServer/WMTS'. 5. 'Mapa určeného operátu WMTS (S-JTSK)' with URL 'https://kataster.skgeodesy.sk/eskn/rest/services/NR/uc_wmts_norm_sjtsk/MapServer/WMTS'.

Poskytnutie priestorovej informácie zo súboru geodetických informácií z KN

Základné Rozšírené INSPIRE

Hľadaná fráza:

Geografické ohraničenie

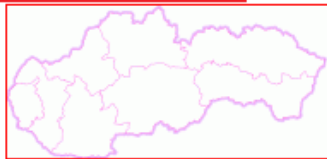


Zobrazovacia služba WMS - Parcely C (SJTSK aj Web Mercator)

Zobrazovacia služba WMS - Parcely C (SJTSK aj Web Mercator)

Základné informácie

Názov	Zobrazovacia služba WMS - Parcely C (SJTSK aj Web Mercator)
Identifikátor zdroja	SK_UGKK_ESKN_WMS_KN_SJTSK-WM
Abstrakt	Zobrazovacia služba WMS zobrazuje údaje KN, konkrétne parcely C v súradnicovom systéme SJTSK aj v zobrazení Web Mercator
Podmienky uplatňované na prístup a využívanie	Nie je ; Nie sú
Kontakt	Geodetický a kartografický ústav Bratislava , e-mail: gkuzc@skgeodesy.sk
Otvor v Mapovom klientovi ZBGIS	https://zbgis.skgeodesy.sk/tkgis/?addWMS=https://kataster.skgeodesy.sk/eskn/services/NR/kn_wms_norm/MapServer/WMServer?
Lokátor zdroja	https://kataster.skgeodesy.sk/eskn/services/NR/kn_wms_norm/MapServer/WMServer?



Séria dátových sád (0) Dátová sada (0)

Zobrazovacia služba WMS - Parcely C (SJTSK aj Web Mercator)
Zobrazovacia služba WMS zobrazuje údaje KN, konkrétne parcely C v súradnicovom systéme SJTSK aj v zobrazení Web Mercator

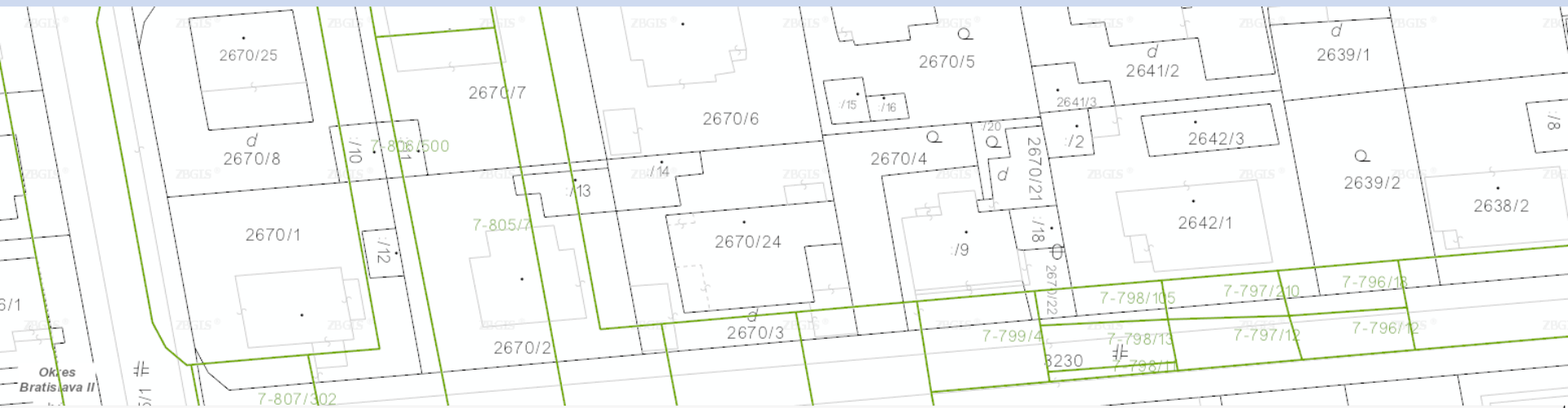
Zobrazovacia služba WMS - Parcely C (SJTSK aj Web Mercator)

Detailný výpis Tlač Stiahnuť XML Zatvoriť

Poskytnutie priestorovej informácie zo súboru geodetických informácií z KN

Identifikácia:

- WMS (dynamické služby) ✓
- WMTS ✗



Identify

Identify from: Plocha parcely C

Plocha parcely C
WMS Feature(s)

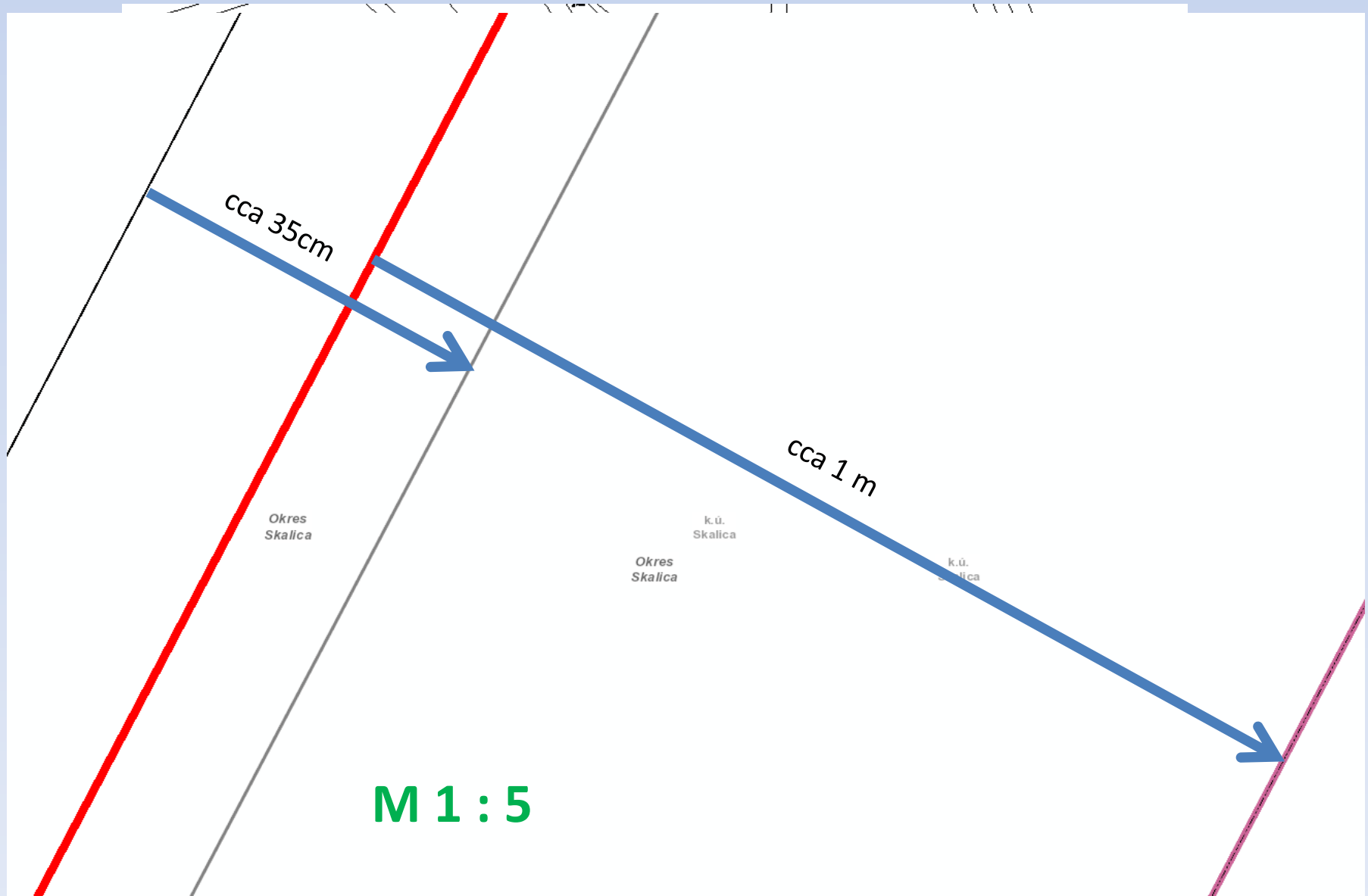
Location:

FeatureInfoCollection - layer name: '5'

ID	Číslo parcely registra C	Kód katastrálneho územia	Geometria	Názov katastrálneho územia	Výmera SPlm2	Kód druhu pozemku	Názov druhu pozemku	Kód spôsobu využívania pozemku	Názov spôsobu využívania pozemku	Kód polohy zastavanomúzemí	Názov polohy zastavanomúzemí	Číslo listu v listovníctva
43803918	2670/24	805556	Polygon	Ružinov	173	13	Zastavaná plocha a nádvorie	15	Pozemok, na ktorom je postavená bytová budova označená súpisným číslom	1	Pozemok je umiestnený v zastavanom území obce	3872

Identified 1 feature

Edge-matching: SR vs. ČR



Poskytnutie metaúdajov o SGI z KN podľa vyhľadávacích kritérií

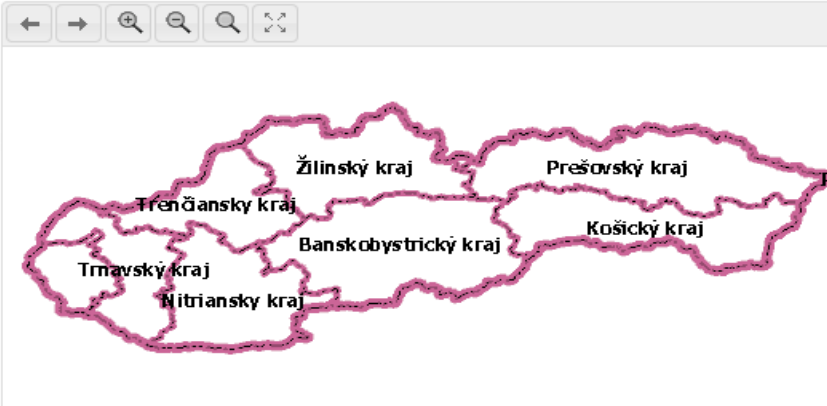
Vyhľadávanie v metaúdajoch (Zdroj: katalóg ÚGKK)

Základné Rozšírené INSPIRE

Hľadaná fráza:

Hľadať

Geografické ohraničenie



Séria dátových sád (0)

Dátová sada (0)

Služba (25)

Poskytnutie informácie z KN na vybrané geodetické činnosti v KN (Dátum revízie: 2015-10-27)

Služba slúži na poskytnutie podkladov pre komerčných geodetov na vybrané geodetické činnosti.

Poskytnutie informácie z KN o číselníkoch (Dátum revízie: 2015-10-27)

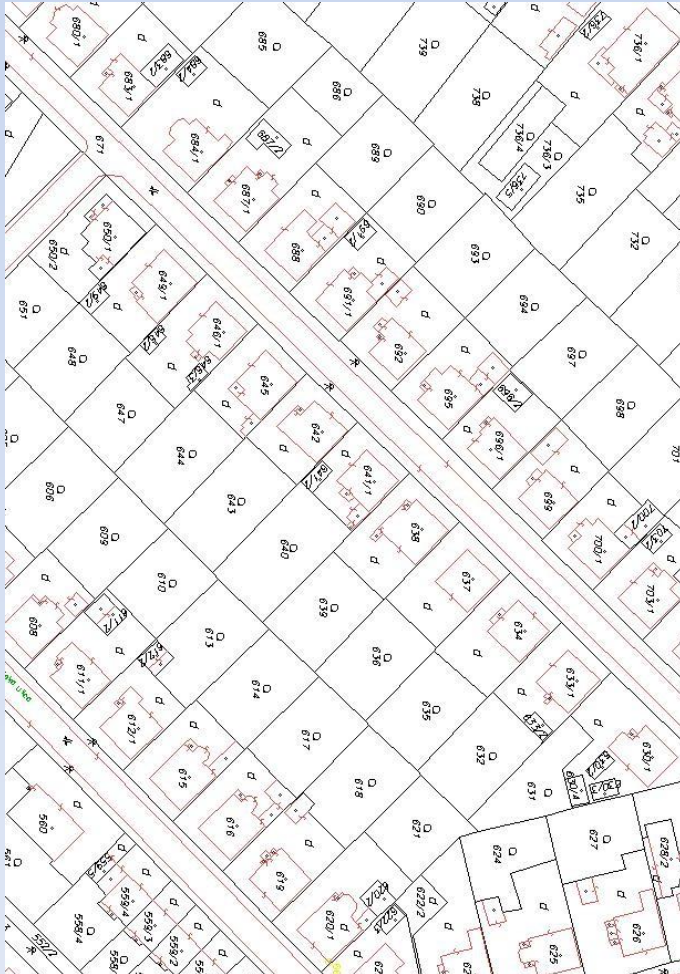
Služba slúži na získanie podrobných informácií o číselníkoch katastra nehnuteľností.

Výhled do budoucnosti

marec 2017 ESKN bude poskytovat:

- elektronické podania, žiadosti, námietky
- elektronické poskytovanie informácií na právne účely
- elektronické informovanie o rôznych skutočnostiach (stav podaní)
- elektronická notifikácia o uskutočnení úkonu v rámci podania
- integrácia na iné ISVS, SM ÚPVS
- INSPIRE metaúdaje, harmonizácia údajov, služby

VKM



KP INSPIRE





Tvoríme vedomostnú spoločnosť

Spolufinancované z Európskeho fondu regionálneho rozvoja



Riadiaci orgán OPIS



MINISTERSTVO FINANCIÍ
SLOVENSKEJ REPUBLIKY

Sprostredkovateľský orgán OPIS



EURÓPSKA ÚNIA

ĎAKUJEME ZA POZORNOSŤ

Katarína Leitmannová

katarina.leitmannova@skgeodesy.sk

Peter Deák

peter.deak@skgeodesy.sk



Výskumný ústav
geodézie a kartografie v
Bratislave