

Úrad geodézie, kartografie a katastra
Slovenskej republiky

Š T A T I S T I C K Á R O Č E N K A
o pôdnom fonde v SR

podľa údajov katastra nehnuteľností

k 1. januáru 2005

BRATISLAVA 2005



**Úrad geodézie, kartografie a katastra
Slovenskej republiky**

**ŠTATISTICKÁ ROČENKA O PÔDNOM FONDE
V SLOVENSKEJ REPUBLIKE**

podľa údajov katastra nehnuteľností

k 1. januáru 2005

BRATISLAVA 2005

© ÚRAD GEODÉZIE, KARTOGRAFIE A KATASTRA SR, 2005

ISBN 80-85672-78-2

O b s a h

I. Správa o stave a vývoji pôdneho fondu v Slovenskej republike podľa údajov katastra nehnuteľností k 1. januáru 2005	9
1. Úvod	11
2. Zmeny úhrnných hodnôt druhov pozemkov v roku 2004	13
3. Vývoj poľnohospodárskeho pôdneho fondu v roku 2004	14
4. Vývoj lesného pôdneho fondu v roku 2004	15
5. Záver	15
Číslovanie územných a správnych jednotiek Slovenskej republiky (podľa krajov a okresov)	16
Mapa územného a správneho usporiadania Slovenskej republiky	17
Podiel poľnohospodárskej pôdy a lesných pozemkov v roku 2004 (v percentách podľa okresov Slovenskej republiky)	18
II. Prílohy k správe o stave a vývoji pôdneho fondu v Slovenskej republike podľa údajov katastra nehnuteľností k 1. januáru 2005	21
Prílohy:	
č. 1 Zmeny úhrnných hodnôt druhov pozemkov v roku 2004 v SR (v hektároch)	23
č. 2 Vývoj jednotlivých druhov pozemkov poľnohospodárskej pôdy a lesných pozemkov v SR od 1. 1. 2000 (v hektároch)	24
č. 3 Úbytky poľnohospodárskej pôdy vrátane ornej pôdy do lesných pozemkov, nepoľnohospodárskych a nelesných pozemkov podľa účelu použitia v roku 2004 v SR podľa krajov (v hektároch)	25
Vývoj úbytkov poľnohospodárskej pôdy vrátane ornej pôdy do lesných pozemkov, nepoľnohospodárskych a nelesných pozemkov podľa účelu použitia v SR od roku 2002 (v hektároch)	25
č. 4 Úbytky ornej pôdy do poľnohospodárskej pôdy, lesných pozemkov, nepoľnohospodárskych a nelesných pozemkov podľa účelu použitia v roku 2004 v SR podľa krajov (v hektároch)	26
Vývoj úbytkov ornej pôdy do poľnohospodárskej pôdy, lesných pozemkov, nepoľnohospodárskych a nelesných pozemkov podľa účelu použitia v SR od roku 2002 (v hektároch)	26
č. 5 Prírastky poľnohospodárskej pôdy, ornej pôdy a lesných pozemkov v roku 2004 v SR podľa krajov (v hektároch)	27
Vývoj prírastkov poľnohospodárskej pôdy, ornej pôdy a lesných pozemkov v SR od roku 2002 (v hektároch)	27
č. 6 Úbytky lesných pozemkov do poľnohospodárskej pôdy, nepoľnohospodárskych a nelesných pozemkov v roku 2004 v SR podľa krajov (v hektároch)	28
Vývoj úbytkov lesných pozemkov do poľnohospodárskej pôdy, nepoľnohospodárskych a nelesných pozemkov v SR od roku 2002 (v hektároch)	28
č. 7 Výmera poľnohospodárskej a ornej pôdy (v hektároch) v Slovenskej republike na 1 obyvateľa k 1. júlu 2004	29
Vývoj podielu výmery poľnohospodárskej a ornej pôdy (v hektároch) v Slovenskej republike na 1 obyvateľa v rokoch 2000 – 07/2004	29

III. Úhrnné hodnoty druhov pozemkov podľa údajov katastra nehnuteľností k 1. januáru 2005 (vrátane prehľadov o počte okresov, obcí, katastrálnych území parciel registra C, domov so súpisnými číslami, evidenčných listov, listov vlastníctva, bytov vo vlastníctve právnických a fyzických osôb)	31
---	-----------

Tabuľky:

č. 1	Slovenská republika	33
č. 2	1 Bratislavský kraj	34
č. 3	2 Trnavský kraj	35
č. 4	3 Trenčiansky kraj	36
č. 5	4 Nitriansky kraj	37
č. 6	5 Žilinský kraj	38
č. 7	6 Banskobystrický kraj	39
č. 8	7 Prešovský kraj	40
č. 9	8 Košický kraj	41
č. 10	Republikový prehľad ÚHDP dočasne odňatej a vyňatej pôdy k 1. 1. 2005	42
č. 11	Prehľad ÚHDP dočasne odňatej a vyňatej pôdy za Bratislavský kraj k 1. 1. 2005	43
č. 12	Prehľad ÚHDP dočasne odňatej a vyňatej pôdy za Trnavský kraj k 1. 1. 2005	44
č. 13	Prehľad ÚHDP dočasne odňatej a vyňatej pôdy za Trenčiansky kraj k 1. 1. 2005	45
č. 14	Prehľad ÚHDP dočasne odňatej a vyňatej pôdy za Nitriansky kraj k 1. 1. 2005	46
č. 15	Prehľad ÚHDP dočasne odňatej a vyňatej pôdy za Žilinský kraj k 1. 1. 2005	47
č. 16	Prehľad ÚHDP dočasne odňatej a vyňatej pôdy za Banskobystrický kraj k 1. 1. 2005 ..	48
č. 17	Prehľad ÚHDP dočasne odňatej a vyňatej pôdy za Prešovský kraj k 1. 1. 2005	49
č. 18	Prehľad ÚHDP dočasne odňatej a vyňatej pôdy za Košický kraj k 1. 1. 2005	50


IV. Sektorové prehľady o plochách druhov pozemkov podľa údajov katastra nehnuteľností k 1. januáru 2005	53
--	-----------


Tabuľky:

č. 19	Slovenská republika	55
č. 20	1 Bratislavský kraj	56
č. 21	2 Trnavský kraj	57
č. 22	3 Trenčiansky kraj	58
č. 23	4 Nitriansky kraj	59
č. 24	5 Žilinský kraj	60
č. 25	6 Banskobystrický kraj	61
č. 26	7 Prešovský kraj	62
č. 27	8 Košický kraj	63
č. 28	101 Bratislava I	64
č. 29	102 Bratislava II	65
č. 30	103 Bratislava III	66
č. 31	104 Bratislava IV	67
č. 32	105 Bratislava V	68
č. 33	106 Malacky	69
č. 34	107 Pezinok	70
č. 35	108 Senec	71

č. 36	201 Dunajská Streda	72
č. 37	202 Galanta	73
č. 38	203 Hlohovec	74
č. 39	204 Piešťany	75
č. 40	205 Senica	76
č. 41	206 Skalica	77
č. 42	207 Trnava	78
č. 43	301 Bánovce nad Bebravou	79
č. 44	302 Ilava	80
č. 45	303 Myjava	81
č. 46	304 Nové Mesto nad Váhom	82
č. 47	305 Partizánske	83
č. 48	306 Považská Bystrica	84
č. 49	307 Prievidza	85
č. 50	308 Púchov	86
č. 51	309 Trenčín	87
č. 52	401 Komárno	88
č. 53	402 Levice	89
č. 54	403 Nitra	90
č. 55	404 Nové Zámky	91
č. 56	405 Šaľa	92
č. 57	406 Topoľčany	93
č. 58	407 Zlaté Moravce	94
č. 59	501 Bytča	95
č. 60	502 Čadca	96
č. 61	503 Dolný Kubín	97
č. 62	504 Kysucké Nové Mesto	98
č. 63	505 Liptovský Mikuláš	99
č. 64	506 Martin	100
č. 65	507 Námestovo	101
č. 66	508 Ružomberok	102
č. 67	509 Turčianske Teplice	103
č. 68	510 Tvrdošín	104
č. 69	511 Žilina	105
č. 70	601 Banská Bystrica	106
č. 71	602 Banská Štiavnica	107
č. 72	603 Brezno	108
č. 73	604 Detva	109
č. 74	605 Krupina	110
č. 75	606 Lučenec	111
č. 76	607 Poltár	112
č. 77	608 Revúca	113
č. 78	609 Rimavská Sobota	114
č. 79	610 Veľký Krtíš	115
č. 80	611 Zvolen	116

č. 81	612 Žarnovica	117
č. 82	613 Žiar nad Hronom	118
č. 83	701 Bardejov	119
č. 84	702 Humenné	120
č. 85	703 Kežmarok	121
č. 86	704 Levoča	122
č. 87	705 Medzilaborce	123
č. 88	706 Poprad	124
č. 89	707 Prešov	125
č. 90	708 Sabinov	126
č. 91	709 Snina	127
č. 92	710 Stará Ľubovňa	128
č. 93	711 Stropkov	129
č. 94	712 Svidník	130
č. 95	713 Vranov nad Topľou	131
č. 96	801 Gelnica	132
č. 97	802 Košice I	133
č. 98	803 Košice II	134
č. 99	804 Košice III	135
č. 100	805 Košice IV	136
č. 101	806 Košice - okolie	137
č. 102	807 Michalovce	138
č. 103	808 Rožňava	139
č. 104	809 Sobrance	140
č. 105	810 Spišská Nová Ves	141
č. 106	811 Trebišov	142
V.	Sektorové prehľady dočasne odňatej a vyňatej pôdy podľa údajov katastra nehnuteľností k 1. januáru 2005	145
č. 107	Slovenská republika	147
č. 108	1 Bratislavský kraj	148
č. 109	2 Trnavský kraj	149
č. 110	3 Trenčiansky kraj	150
č. 111	4 Nitriansky kraj	151
č. 112	5 Žilinský kraj	152
č. 113	6 Banskobystrický kraj	153
č. 114	7 Prešovský kraj	154
č. 115	8 Košický kraj	155





I.

S P R Á V A

o stave a vývoji pôdneho fondu v Slovenskej republike

podľa údajov katastra nehnuteľností

k 1. januáru 2005

1. Úvod

Štatistická ročenka o pôdnom fonde v SR je súborným materiálom poskytujúcim ucelený prehľad o vývoji pôdneho fondu v Slovenskej republike s podrobnosťou okresov za rok 2004. Je výsledkom hromadného spracovania sumárnych údajov, ktoré sú zostavené z údajov vedených v súbore popisných informácií katastra nehnuteľností. Sektorové prehľady o plochách druhov pozemkov a rozbor zmien v pôdnom fonde poskytujú prehľad o stave a zmenách pôdneho fondu za uplynulé ročné obdobie; výkazy úhrnných hodnôt druhov pozemkov predstavujú výmery okresov, krajov a Slovenskej republiky v ich územných hraniciach a v členení podľa jednotlivých druhov pozemkov.

Jednou z funkcií katastra nehnuteľností podľa zákona Národnej rady Slovenskej republiky č. 162/1995 Z. z. o katastri nehnuteľností a o zápise vlastníckych a iných práv k nehnuteľnostiam, v znení neskorších predpisov, je ochrana poľnohospodárskej pôdy a lesného pôdneho fondu, tvorba a ochrana životného prostredia, ochrana nerastného bohatstva, ochrana kultúrnych pamiatok, ako aj chránených území a prírodných útvarov. Ďalej slúži aj ako viacúčelový informačný systém na budovanie ďalších informačných systémov o nehnuteľnostiach.

Poľnohospodárska pôda a lesný pôdny fond je hlavnou zložkou nášho životného prostredia, je prírodným zdrojom národného bohatstva krajiny. Z tohto dôvodu má ochrana poľnohospodárskej pôdy a lesného pôdneho fondu významnú úlohu a katastrálne úrady a správy katastra sú neoddeliteľnou súčasťou celého procesu. Správy katastra ako orgány miestnej štátnej správy na úseku katastra nehnuteľností v Slovenskej republike predovšetkým rozhodujú v katastrálnom konaní, zapisujú práva k nehnuteľnostiam, spravujú a aktualizujú kataster nehnuteľností v súlade s právnym stavom a so skutočným stavom na základe ohlásených alebo zistených zmien, vyhotovujú identifikácie parciel, úradne overujú geometrické plány, vydávajú listiny a poskytujú informácie zo súboru geodetických a popisných informácií katastra nehnuteľností. Pri svojej činnosti na úseku ochrany poľnohospodárskej pôdy a lesného pôdneho fondu, zlepšenia starostlivosti o pôdny fond ako aj usporiadania zložitých vlastníckych vzťahov k pozemkom sú viazané viacerými právnymi normami a opatreniami, najmä zákonom č. 220/2004 Z. z. o ochrane a využívaní poľnohospodárskej pôdy a o zmene zákona č. 245/2003 Z. z. o integrovanej prevencii a kontrole znečisťovania životného prostredia a o zmene a doplnení niektorých zákonov, zákonom č. 61/1977 Zb. o lesoch v znení neskorších predpisov a zákonom č. 180/1995 Z. z. o niektorých opatreniach na usporiadanie vlastníctva k pozemkom v znení neskorších predpisov.

Štatistickú ročenku o pôdnom fonde v Slovenskej republike vydáva Úrad geodézie, kartografie a katastra Slovenskej republiky predovšetkým pre potrebu ústredných a miestnych orgánov štátnej správy, územnej samosprávy, ako aj pre vedecko-výskumnú základňu, prípadne pre iných záujemcov. Sumarizáciu sektorových prehľadov o plochách druhov pozemkov k 1. januáru 2005 a rozbor zmien v pôdnom fonde za rok 2004 vykonali katastrálne úrady a správy katastra a tieto boli zosumarizované za Slovenskú republiku Výskumným ústavom geodézie a kartografie v Bratislave. Údaje v tabuľkách, uvádzané v hektároch, sú bez riadkového a stĺpcového vyrovnania, matematickým zaokrúhlením údajov v m². Republikové výsledky sumarizácie spolu s výsledkami za kraje a okresy sú uvedené v nasledujúcich prílohách.

Skupiny poľnohospodárskych, lesných a ostatných podnikov - závodov (sektorov) sú v tabuľkách sektorových prehľadov usporiadané v tomto poradí:

ČÍSLO A NÁZOV SEKTORU

- 8 Štátne podniky a organizácie lesného hospodárstva v pôsobnosti Ministerstva pôdohospodárstva Slovenskej republiky
- 13 Vojenské lesy a majetky vo vojenských obvodov
- 15 Majetok obcí
- 20 Majetok cirkví
- 31 Ostatné podniky, organizácie, ústavy, hospodárstva a kombináty
- A Verejný sektor**

- 16 Poľnohospodárske družstvá
- 18 Obchodné spoločnosti, ďalšie právnické osoby registrované v obchodnom registri
- 19 Samostatne hospodáriace fyzické osoby
- 22 Spoločné majetky (urbariátov, komposesorátov a ďalších pozemkových spoločenstiev)
- B Súkromný sektor**

- 21 Fyzické a právnické osoby, ktorých pozemky nie sú zaradené do poľnohospodárskych podnikov
- C Nepoľnohospodársky sektor**

- D Sektory úhrnom (A + B + C)**

2. Zmeny úhrnných hodnôt druhov pozemkov v roku 2004

	poľnohospodárska pôda (ha)	orná pôda (ha)	lesné pozemky (ha)
ÚHDP k 1. 1. 2004	2 436 879	1 430 197	2 004 100
ÚHDP k 1. 1. 2005	2 434 749	1 430 594	2 004 927
rozdiel	- 2 130	397	827

Zmeny v ÚHDP sú podrobne uvedené v prílohe č. 1 a vznikli v dôsledku:

- územných zmien,

poľnohospodárska pôda (ha)	orná pôda (ha)	lesné pozemky (ha)
- 3	0	11

- upresnenia výmer pri obnove operátov katastra nehnuteľností po novom mapovaní alebo obnove v skrátenej forme (podľa § 69 vyhlášky č. 79/1996 Z. z.) ako aj zmien, ktoré vznikli z opráv chybných výmer predovšetkým v rámci spracovania registra obnovenej evidencie pozemkov,

poľnohospodárska pôda (ha)	orná pôda (ha)	lesné pozemky (ha)
- 50	- 46	- 50

- zmien trvalého charakteru, ktoré majú vplyv na vývoj pôdneho fondu a sú predmetom ďalšieho podrobnejšieho rozboru v nasledujúcich kapitolách a prílohách.

poľnohospodárska pôda (ha)	orná pôda (ha)	lesné pozemky (ha)
- 2 077	441	864

Vývoj ÚHDP od 1. 1. 2000 je uvedený v prílohe č. 2. V dôsledku vykonaných zmien a prírastku obyvateľstva v 1. polroku 2004, pripadalo na 1 obyvateľa SR 0,4524 ha poľnohospodárskej pôdy, z toho 0,2658 ha ornjej pôdy. Vývoj podielu poľnohospodárskej a ornjej pôdy na 1 obyvateľa v SR od roku 2000 je uvedený v prílohe č. 7.

Podiel poľnohospodárskej pôdy a lesných pozemkov k celkovej výmere jednotlivých okresov a krajov SR v roku 2004 v percentách je uvedený na strane 18.

3. Vývoj poľnohospodárskeho pôdneho fondu v roku 2004

3.1 Úbytky poľnohospodárskej a ornej pôdy

V roku 2004 ubudlo z

	poľnohospodárskej pôdy		ornej pôdy	
	(ha)	(%)	(ha)	(%)
do poľnohospodárskej pôdy	-	-	2 591	77,0
do lesných pozemkov, do nepoľnohospod. a nelesných pozemkov	2 396	100,0	776	23,0
spolu úbytky za rok 2004	2 396	100,0	3 367	100,0

Prehľad o úbytkoch poľnohospodárskej a ornej pôdy podľa krajov je vyčíslený v prílohách č. 3 a 4. V dolnej časti príloh je uvedený prehľad úbytkov od roku 2002. Najväčšie úbytky poľnohospodárskej a ornej pôdy boli z dôvodu zatrávnenia, napr. 117 ha v okrese Bratislava IV., 527 ha v okrese Malacky, 100 ha v okrese Liptovský Mikuláš, 52 ha v okrese Žilina na účely výstavby závodu na výrobu automobilov KIA MOTORS SLOVAKIA, 180 ha v okrese Poprad pre účely zalesnenia, 113 ha v okrese Prešov na rozšírenie zastavaného územia.

3.2 Prírastky poľnohospodárskej a ornej pôdy

V roku 2004 pribudlo do

	poľnohospodárskej pôdy		ornej pôdy	
	(ha)	(%)	(ha)	(%)
z poľnohospodárskej pôdy	-	-	3 623	95,1
z lesných pozemkov, z nepoľnohospodárskych a nelesných pozemkov	319	100,0	185	4,9
spolu prírastky za rok 2004	319	100,0	3 808	100,0

Prehľad o prírastkoch poľnohospodárskej pôdy, ornej pôdy a lesných pozemkov podľa krajov je vyčíslený v prílohe č. 5. V dolnej časti je uvedený prehľad prírastkov od roku 2002. Najväčšie prírastky ornej pôdy boli evidované napr. v rozsahu 263 ha v okrese Malacky získané z trvalých trávnych porastov, 91 ha v okrese Hlohovec spôsobené ohlásenou zmenou druhu pozemku, 272 ha v okrese Bardejov rozoraním trávnych porastov, 170 ha v okrese Medzilaborce.

V dôsledku zmien trvalého charakteru v roku 2004 ubudlo poľnohospodárskej pôdy a pribudlo ornej pôdy celkom:

poľnohospodárskej pôdy	ornej pôdy
(ha)	(ha)
- 2077	441

4. Vývoj lesného pôdneho fondu v roku 2004

4.1 Úbytky lesných pozemkov

V roku 2004 ubudlo z

	lesných pozemkov	
	(ha)	(%)
do poľnohospodárskej pôdy	25	15,1
do nepoľnohospodárskych a nelesných pozemkov	141	84,9
spolu úbytky za rok 2004	166	100,0

4.2 Prírastky lesných pozemkov

V roku 2004 pribudlo

	lesných pozemkov	
	(ha)	(%)
z poľnohospodárskej pôdy	901	87,5
z nepoľnohospodárskych a nelesných pozemkov	129	12,5
spolu prírastky za rok 2004	1 030	100,0

Prehľad o úbytkoch a prírastkoch lesných pozemkov podľa krajov je vyčíslený v prílohe č. 5 a 6. V dolnej časti príloh je uvedený prehľad úbytkov a prírastkov od roku 2002.

V dôsledku zmien trvalého charakteru v roku 2004 pribudlo celkom:

lesných pozemkov
(ha)
864

5. Záver

Z rozboru zmien v pôdnom fonde za rok 2004 porovnaním s rokom 2003 vyplýva, že úbytok poľnohospodárskej pôdy oproti roku 2003 (1 474 ha) je v roku 2004 (2 130 ha) väčší o 656 ha a úbytok ornej pôdy oproti roku 2003 (3 007 ha) nie je zaznamenaný, lebo v roku 2004 je nárast (397 ha) ornej pôdy, čo činí v porovnaní s rokom 2003 nárast 3 404 ha; prírastok lesných pozemkov oproti roku 2003 (1 326 ha) je v roku 2004 (827 ha) menší o 499 ha.

K väčšej zmene úhrnných hodnôt druhov pozemkov došlo medzi okresmi Žilina a Prešov. Jedná sa o pozemky v rozsahu 603 ha, ktoré boli presunuté v roku 2004 z katastrálneho územia Štrbské Pleso do katastrálneho územia Východná na základe právoplatného rozsudku Najvyššieho súdu SR č. 2955/01 o zmene hranice katastrálneho územia.

Vývoj pôdneho fondu v Slovenskej republike bol v roku 2004 poznačený ďalším ubúdaním poľnohospodárskej pôdy predovšetkým trvalých trávnych porastov, ale bol zaznamenaný nárast ornej pôdy hlavne rozorávaním trvalých trávnych porastov. Oproti roku 2003 sa spomalil nárast lesnej pôdy.

Podrobnejší rozbor úbytkov a prírastkov pôdneho fondu v krajoch je spracovaný príslušnými katastrálnymi úradmi.

**ČÍSLOVANIE ÚZEMNÝCH A SPRÁVNÝCH JEDNOTIEK
SLOVENSKEJ REPUBLIKY**

1. Bratislavský kraj

101 Bratislava I
102 Bratislava II
103 Bratislava III
104 Bratislava IV
105 Bratislava V
106 Malacky
107 Pezinok
108 Senec

2. Trnavský kraj

201 Dunajská Streda
202 Galanta
203 Hlohovec
204 Piešťany
205 Senica
206 Skalica
207 Trnava

3. Trenčiansky kraj

301 Bánovce nad Bebravou
302 Ilava
303 Myjava
304 Nové Mesto nad Váhom
305 Partizánske
306 Považská Bystrica
307 Prievidza
308 Púchov
309 Trenčín

4. Nitrianský kraj

401 Komárno
402 Levice
403 Nitra
404 Nové Zámky
405 Šaľa
406 Topoľčany
407 Zlaté Moravce

5. Žilinský kraj

501 Bytča
502 Čadca
503 Dolný Kubín
504 Kysucké Nové Mesto
505 Liptovský Mikuláš
506 Martin
507 Námestovo
508 Ružomberok
509 Turčianske Teplice
510 Tvrdošín
511 Žilina

6. Banskobystrický kraj

601 Banská Bystrica
602 Banská Štiavnica
603 Brezno
604 Detva
605 Krupina
606 Lučenec
607 Poltár
608 Revúca
609 Rimavská Sobota
610 Veľký Krtíš
611 Zvolen
612 Žarnovica
613 Žiar nad Hronom

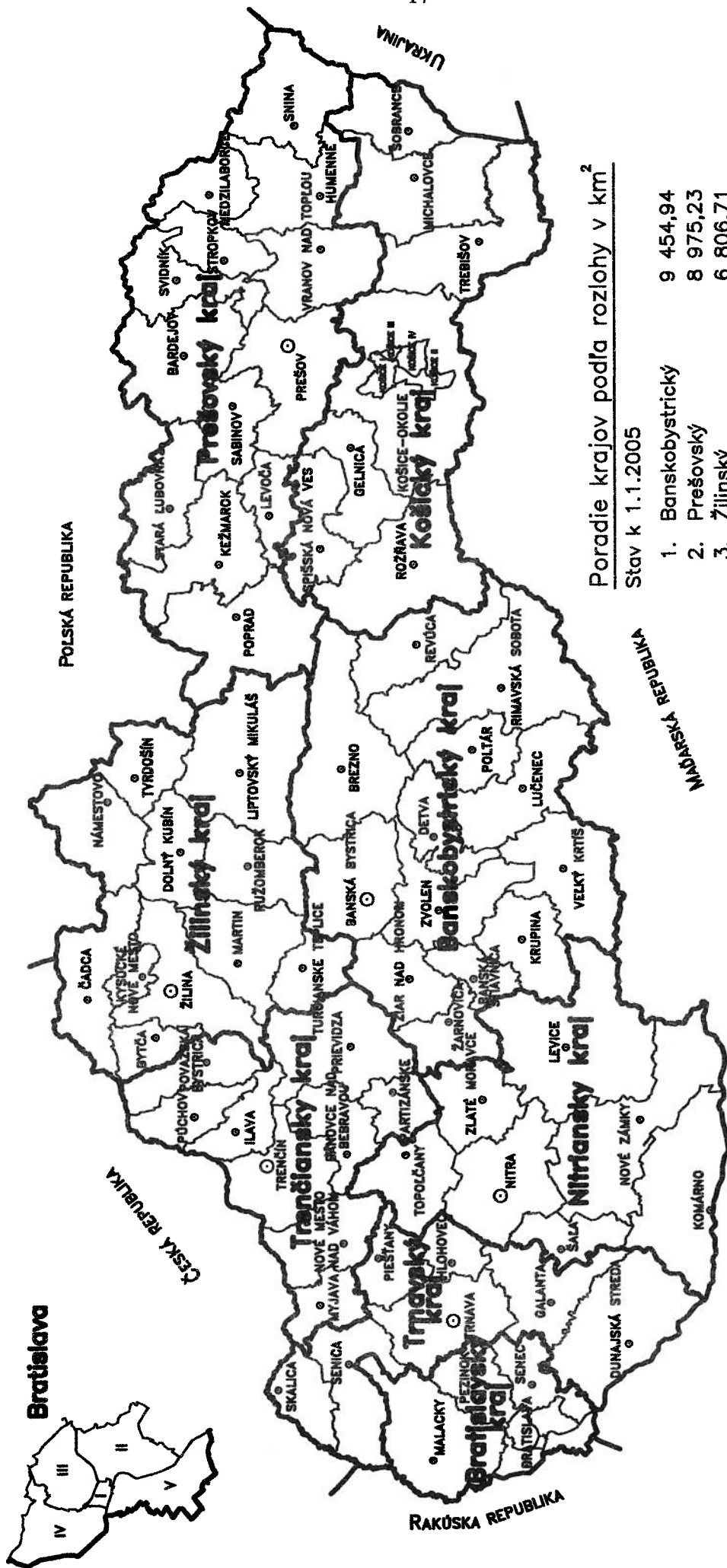
7. Prešovský kraj

701 Bardejov
702 Humenné
703 Kežmarok
704 Levoča
705 Medzilaborce
706 Poprad
707 Prešov
708 Sabinov
709 Snina
710 Stará Ľubovňa
711 Stropkov
712 Svidník
713 Vranov nad Topľou

8. Košický kraj

801 Gelnica
802 Košice I
803 Košice II
804 Košice III
805 Košice IV
806 Košice - okolie
807 Michalovce
808 Rožňava
809 Sobrance
810 Spišská Nová Ves
811 Trebišov

Mapa územného a správneho usporiadania Slovenskej republiky



Poradie krajov podľa rozlohy v km²

Stav k 1.1.2005


1. Banskobystrický	9 454,94
2. Prešovský	8 975,23
3. Žilinský	6 806,71
4. Košický	6 751,89
5. Nitriansky	6 343,41
6. Trenčiansky	4 501,85
7. Trnavský	4 147,15
8. Bratislavský	2 052,62

Slovenská republika 49 033,80

Percentuálny podiel poľnohospodárskej pôdy a lesných pozemkov k celkovej výmere okresov a krajov Slovenskej republiky v roku 2004

Číslo okresu	poľnohos. pôda	lesné pozemky
101	18,5	0,0
102	43,6	11,4
103	25,1	42,4
104	38,1	33,3
105	51,7	7,1
106	36,1	52,5
107	46,5	42,8
108	81,4	3,8
kraj 1	46,6	36,7
201	75,9	6,6
202	81,9	4,2
203	72,3	12,8
204	64,3	21,6
205	58,2	31,6
206	64,1	25,2
207	71,7	17,8
kraj 2	70,9	15,7
301	41,9	51,9
302	36,4	52,0
303	58,2	32,2
304	50,7	37,7
305	46,7	44,7
306	28,5	62,3
307	37,0	54,9
308	36,4	52,7
309	43,2	45,2
kraj 3	41,4	49,0
401	78,7	6,3
402	72,5	18,7
403	78,6	10,2
404	80,4	7,7
405	83,4	4,1
406	63,5	28,3
407	50,4	43,4
kraj 4	74,0	15,2
501	30,3	61,2
502	33,3	59,2
503	45,4	43,7
504	35,2	56,8
505	32,9	60,2
506	33,6	58,2
507	44,5	48,0
508	29,0	65,9
509	38,9	56,1
510	43,8	41,7
511	36,9	52,8
kraj 5	36,3	55,5

Číslo okresu	poľnohos. pôda	lesné pozemky
601	35,3	58,4
602	36,0	58,7
603	27,4	68,5
604	49,8	44,5
605	57,6	36,2
606	52,1	40,8
607	45,6	49,4
608	34,9	59,6
609	57,1	36,8
610	62,7	30,5
611	37,7	46,0
612	30,0	64,2
613	39,2	52,7
kraj 6	44,3	48,9
701	48,5	41,9
702	37,4	55,0
703	39,7	53,4
704	57,9	35,1
705	38,2	56,0
706	25,7	69,2
707	53,2	36,5
708	53,6	37,0
709	32,2	62,6
710	49,5	41,5
711	40,6	48,7
712	44,4	46,9
713	52,6	37,6
kraj 7	42,9	49,1
801	19,8	74,8
802	17,8	59,8
803	48,4	14,3
804	23,2	55,0
805	57,6	4,8
806	49,8	42,4
807	71,4	12,1
808	31,8	61,3
809	56,3	35,1
810	36,4	55,8
811	73,7	13,4
kraj 8	50,0	39,5
SR	49,7	40,9



II.

P R Í L O H Y

k správe o stave a vývoji pôdneho fondu v Slovenskej republike

podľa údajov katastra nehnuteľností

k 1. januáru 2005

Zmeny úhrnných hodnôt druhov pozemkov v roku 2004 v SR (v hektároch)

Druh pozemku	Stav k 1. 1. 2004	Stav k 1. 1. 2004	Rozdiel	Rozčlenenie rozdielu podľa druhov zmien		
				Územné zmeny	Spresnenie výmer po mapovaní	Zmeny trvalého charakteru
1	3	3	4	5	6	7
orná pôda	1 430 197	1 430 594	397	0	- 46	441
chmeľnice	560	561	1	0	0	2
vinice	27 313	27 341	28	0	12	16
záhrady	77 351	77 287	- 64	0	1	- 62
ovocné sady	17 952	17 912	- 40	0	49	- 84
trvalé trávne porasty	883 506	881 054	- 2 452	- 3	- 65	- 2383
poľnohospodárska pôda	2 436 879	2 434 749	- 2 130	- 3	- 50	- 2 077
lesné pozemky	2 004 100	2 004 927	827	11	- 50	864
vodné plochy	92 895	93 321	426	- 4	- 10	437
zastavané plochy a nádvoría	224 671	225 566	895	22	- 19	890
ostatné plochy	144 844	144 818	- 26	- 1	55	- 74
nepoľnohospodárske a nelesné pozemky	462 410	463 705	1 295	17	26	1 253
Celková výmera za SR	4 903 389	4 903 380	- 9	24	- 62	30

Poznámka: odchýlky v súčtových údajoch sú z dôvodu matematického zaokrúhľovania výmer v "m²" na "ha" bez vyrovnania.

Vývoj jednotlivých druhov pozemkov poľnohospodárskej pôdy a lesných pozemkov v SR od 1. 1. 2000 (v hektároch)

Stav ku dňu	Druh pozemku								
	orná pôda	chmeľnice	vinice	záhrady	ovocné sady	trvalé trávne porasty	poľnohos. pôda	lesné pozemky	
1	2	3	4	5	6	7	8	9	
1. 1. 2000	1 460 602	862	28 000	77 696	18 643	856 428	2 442 230	2 000 089	
1. 1. 2001	1 450 491	808	27 706	77 621	18 819	865 222	2 440 667	2 001 253	
1. 1. 2002	1 441 164	647	27 370	77 509	18 301	874 417	2 439 408	2 002 130	
1. 1. 2003	1 433 204	601	27 053	77 415	18 223	881 857	2 438 353	2 002 774	
1. 1. 2004	1 430 197	560	27 313	77 351	17 952	883 506	2 436 879	2 004 100	
1. 1. 2005	1 430 594	561	27 341	77 287	17 912	881 054	2 434 749	2 004 927	

Úbytky poľnohospodárskej pôdy vrátane ornej pôdy do lesných pozemkov, nepoľnohospodárskych a nelesných pozemkov podľa účelu použitia v roku 2004 v SR podľa krajov (v hektároch)

Číslo kraja	na výstavbu						na ťažbu				ostatné úbytky			Celkom úbytky poľnoh. pôdy
	priemyselnú	občiansku a bytovú	poľnohospodársku	vodných diel	iné invest. účely	celkom	uhlia	ostatnú	celkom	zalesňovanie	ostatné účely	celkom		
1	2	3	4	5	6	7	8	9	10	11	12	13	14	
1	31	103	0	0	45	179	0	15	15	0	91	91	285	
2	50	63	6	1	30	150	0	10	10	7	34	41	201	
3	70	30	1	0	15	116	0	30	30	301	3	304	450	
4	0	19	0	2	15	36	0	5	5	11	22	55	96	
5	5	42	0	0	69	116	0	0	0	152	77	229	345	
6	17	24	1	7	85	134	0	0	0	75	8	83	217	
7	1	133	0	0	37	171	0	4	4	258	152	410	585	
8	25	30	0	15	17	87	0	35	35	85	10	95	217	
SR	199	444	8	25	313	989	0	99	99	889	397	1 308	2 396	

Vývoj úbytkov poľnohospodárskej pôdy vrátane ornej pôdy do lesných pozemkov, nepoľnohospodárskych a nelesných pozemkov podľa účelu použitia v SR od roku 2002 (v hektároch)

obdobie	2	3	4	5	6	7	8	9	10	11	12	13	14
2002	33	322	12	14	110	491	0	19	19	517	733	1 250	1 760
2003	220	275	6	6	88	595	0	14	14	1 134	257	1 391	2 000
2004	199	444	8	25	313	989	0	99	99	889	397	1 308	2 396
Celkom 2002 - 2004	452	1 041	26	45	511	2 075	0	132	132	2 540	1 387	3 949	6 156

Úbytky ornej pôdy do poľnohospodárskej pôdy, lesných pozemkov, nepoľnohospodárskych a nelesných pozemkov podľa účelu použitia v roku 2004 v SR podľa krajov (v hektároch)

Číslo kraja	Do poľnohospod. pôdy				do lesných pozemkov, nepoľnohospodárskych a nelesných pozemkov										Celkom úbytky ornej pôdy			
	do trválnych porast.	do ostatnej poľn. pôdy	celkom	priemyselnú	na výstavbu				na ťažbu							ostatné úbytky		
					občiansku a bytovú	poľnohospodársku	vodn. diel	iné invest. účely	celkom	uhlía	ostatnú	celkom	zalesňovanie	ostatné účely		celkom		
1	2	3	4	5	6	7	8	9	10	11	12	13	14	15	16	17	18	
1	879	216	1 095	0	30	0	0	0	30	0	0	0	0	0	87	117	1 212	
2	54	34	88	45	52	6	0	0	133	0	10	10	7	2	9	152	240	
3	57	58	115	60	8	1	0	0	79	0	0	0	70	0	70	149	264	
4	0	22	22	0	5	0	2	10	17	0	5	5	9	23	32	54	76	
5	89	2	91	45	8	0	0	5	58	0	0	0	0	0	0	58	149	
6	331	99	430	12	8	1	7	69	97	0	0	0	0	0	0	97	527	
7	406	3	409	1	11	0	0	36	48	0	4	4	0	7	7	59	468	
8	340	1	341	24	8	0	15	8	55	0	34	34	0	1	1	90	431	
SR	2 156	435	2 591	187	130	8	24	168	517	0	53	53	86	120	206	776	3 367	

Vývoj úbytkov ornej pôdy do poľnohospodárskej pôdy, lesných pozemkov, nepoľnohospodárskych a nelesných pozemkov podľa účelu použitia v SR od roku 2002 (v hektároch)

obdobie	2	3	4	5	6	7	8	9	10	11	12	13	14	15	16	17	18
2002	8 980	382	9 362	26	167	6	4	60	263	0	11	11	16	71	93	367	9 729
2003	4 562	369	4 931	211	104	6	3	55	379	0	6	6	51	138	189	574	5 505
2004	2 156	435	2 591	187	130	8	24	168	517	0	53	53	86	120	206	776	3 367
Celkom 2002 - 2004	15 698	1 186	16 884	424	401	20	31	283	1 159	0	70	70	153	329	488	1 717	18 601

Prírastky poľnohospodárskej pôdy, ornej pôdy a lesných pozemkov v roku 2004 v SR podľa krajov (v hektároch)

Číslo kraja	Poľn. pôdy z lesných pozemkov a z nepoľn. a neles. pozemkov				z poľnohospodárskej pôdy					ornej pôdy			lesných pozemkov			
	odlesnením	z nepoľn. a nelesných pozemkov	Celkom	z nepoľn. a nelesných pozemkov	z trvalých porastov	z ostatnej poľnoh. pôdy		celkom	odlesnením	z les. poz., nep. a neles. poz.		Celkom	z poľnohospod. pôdy	z toho ornej pôdy	z nepoľn. a neles. pozemk.	Celkom
						z poľn. hospod. pôdy	z nepoľn. a neles. poz.			z nepoľn. a neles. poz.	z nepoľn. a neles. poz.					
1	2	3	4	5	6	7	8	9	10	11	12	13	14	15		
1	5	49	54	270	43	313	2	25	27	340	0	0	1	1		
2	1	21	22	161	59	220	1	13	14	234	27	7	2	29		
3	1	2	3	240	0	240	0	10	10	250	301	70	1	302		
4	0	12	12	163	6	169	0	31	31	200	11	9	0	11		
5	4	2	6	123	1	124	0	35	35	159	152	0	93	245		
6	0	6	6	688	4	692	0	3	3	695	67	0	5	72		
7	11	148	159	1 196	14	1 210	0	46	46	1 256	258	0	25	283		
8	3	54	57	602	53	655	2	17	19	674	85	0	2	87		
SR	25	294	319	3 443	180	3 623	5	180	185	3 808	901	86	129	1 030		

Vývoj prírastkov poľnohospodárskej pôdy, ornej pôdy a lesných pozemkov v SR od roku 2002 (v hektároch)

obdobie	2	3	4	5	6	7	8	9	10	11	12	13	14	15
2002	70	505	575	1 217	409	1 626	6	46	52	1 678	517	8	400	917
2003	192	315	507	2 127	334	2 461	2	186	188	2 649	1 160	50	500	1 660
2004	25	294	319	3 443	180	3 623	5	180	185	3 808	901	86	129	1 030
Celkom 2002 - 2004	287	1 114	1 401	6 787	923	7 710	13	412	425	8 135	2 578	144	1 029	3 607

**Úbytky lesných pozemkov do poľnohospodárskej pôdy, nepoľnohospodárskych a nelesných pozemkov
v roku 2004 v SR podľa krajov (v hektároch)**

Číslo kraja	na poľnohospodárske využitie		do nepoľnohospodárskych a nelesných pozemkov							Celkom Úbytky
	do poľnoh. pôdy	z toho do ornej pôdy	na výstavbu				na ostatné účely	celkom		
			priemysel.	občiansku	vodných diel	iné invest. účely			na ťažbu	
1	2	3	4	5	6	7	8	9	10	11
1	5	2	0	9	0	0	0	1	10	15
2	1	1	0	0	0	0	1	0	1	2
3	1	0	2	0	0	5	5	3	15	16
4	0	0	2	0	0	1	0	3	6	6
5	4	0	1	6	0	19	0	44	70	74
6	0	0	0	1	0	3	2	6	12	12
7	11	0	0	0	0	0	0	25	25	36
8	3	2	0	0	0	1	0	1	2	5
SR	25	5	5	16	0	29	8	83	141	166

Vývoj úbytkov lesných pozemkov do poľnohospodárskej pôdy, nepoľnohospodárskych a nelesných pozemkov v SR od roku 2002 (v hektároch)

obdobie	2	3	4	5	6	7	8	9	10	11
2002	70	6	10	16	0	5	2	56	79	149
2003	194	9	0	33	2	32	2	58	127	321
2004	25	5	5	16	0	29	8	83	141	166
Celkom 2002 - 2004	289	20	15	65	2	66	12	197	347	636

**Výmera poľnohospodárskej a ornej pôdy (v hektároch)
v Slovenskej republike na 1 obyvateľa k 1. júlu 2004**

kraj	Výmera (v hektároch) na 1 obyvateľa		Počet obyvateľov
	poľnohos. pôda	orná pôda	
1	0,1593	0,1256	600 246
2	0,5317	0,4774	552 641
3	0,3099	0,1646	601 687
4	0,6620	0,5739	709 381
5	0,3558	0,0915	693 757
6	0,6360	0,2534	658 701
7	0,4844	0,1889	795 796
8	0,4389	0,2656	769 969
SR	0,4524	0,2658	5 382 178

**Vývoj podielu výmery poľnohospodárskej a ornej pôdy (v hektároch)
v Slovenskej republike na 1 obyvateľa v rokoch 2000 – 07/2004**

rok	Výmera (v hektároch) na 1 obyvateľa	
	poľnohos. pôda	orná pôda
2000	0,4518	0,2685
2001	0,4535	0,2679
2002	0,4533	0,2664
2003	0,4529	0,2658
07/2004	0,4524	0,2658

Poznámka: Vzhľadom k tomu, že do uzávierky vyhotovenia tlačových podkladov Štatistickej ročenky neboli údaje o počte obyvateľov so stavom k 1. 1. 2005 k dispozícii, boli jednotlivé podiely prepočítané k 1. 7. 2004.

III.

ÚHRNNÉ HODNOTY DRUHOV POZEMKOV

podľa údajov katastra nehnuteľností

k 1. januáru 2005

REPUBLIKOVÉ ÚHRNNÉ HODNOTY DRUHOV POZEŇKOV PODĽA KRAJOV K 1.1.2005 / V HEKTÁROCH/

Kraj	Orná pôda	Chmeľ- vínice	Zá- hrady	Ovocné sady	Tr. trávne porasty	Poľn. pôda	Lesné pozemky	Vodné plochy	Zast. plochy	Ostat. plochy	Celková výmera	
1 Bratislavský	75392	4705	4579	1126	9838	95640	75428	5546	15072	13576	205262	
2 Trnavský	263833	4315	8197	2502	14873	293850	65202	14702	27185	13777	414715	
3 Trenčiansky	99055	68	8205	2619	76095	186440	220661	6302	22849	13934	450185	
4 Nitriansky	407127	33	12152	14279	5038	31012	469641	96131	37365	15548	634341	
5 Žilinský	63446	.	6157	403	176820	246827	377941	12774	24927	18202	680671	
6 Banskobystrický	166917	3287	11319	1960	235439	418921	462536	7876	32895	23266	945494	
7 Prešovský	150307	27	10959	2141	222025	385458	440455	14097	31172	26340	897523	
8 Košický	204519	2786	13591	2124	114952	337973	266572	16368	34101	20176	675189	
Republika spolu:	1430594	561	27341	77287	17912	881054	2434749	2004977	93321	225566	144818	4903380

Poznámka: odchýlky v súčtových údajoch sú z dôvodov matematického zaokrúhľovania výmer v "m²" na "ha" bez vyrovnaní

REPUBLIKOVÝ PŘEHLED K ÚHRNNÝM HODNOTÁM DRUHŮV POZEŇKOV PODĽA KRAJŮV K 1.1.2005

P o č e t

Kraj	okresov obcí	kat. území	parciel registra C	domov s č. súpis.	evidenčných listov	listov vlastníctva	bytov vo práv. osôb	vlastníctve fyz. osôb
1 Bratislavský	8	89	393	189	117	223	5	163
2 Trnavský	7	251	562	281	169	417	5	55
3 Trenčiansky	9	276	712	290	187	470	3	69
4 Nitriansky	7	353	908	375	249	566	5	61
5 Žilinský	11	315	955	325	210	567	3	70
6 Banskobystrický	13	516	946	313	206	502	15	78
7 Prešovský	13	665	734	276	194	518	7	70
8 Košický	11	460	645	235	187	461	7	97
Republika spolu:	79	2925	5860	2287	1521	3726	53	666

ÚHRNNÉ HODNOTY DRUHŮV POZEMKOV PODĽA OKRESOV K 1.1.2005 / V HEKTÁROCH/

Okres	Orná pôda	Chmeľ-nice	Vinice	Zá-hradby sady	Ovocné sady	Tr. porasty	Poľn. pôda	Lesné pozemky	Vodné plochy	Zast. plochy	Ostat. plochy	Celková výmera
101 Bratislava I	1		2	167		7	177		49	519	213	959
102 Bratislava II	3363		20	533	65	56	4037	1050	577	2429	1156	9249
103 Bratislava III	678		630	415	39	113	1876	3165	96	1532	799	7468
104 Bratislava IV	2385		144	587	115	449	3680	3216	332	1254	1181	9663
105 Bratislava V	4503			118	168	80	4869	673	416	1080	2382	9420
106 Malacký	25056		238	1041	473	7439	34248	49873	1977	3320	5543	94961
107 Pezinok	11920		3268	705	82	1497	17472	16085	451	2220	1327	37554
108 Senec	27486		403	1014	183	196	29281	1366	1649	2718	975	35988
Kraj spolu:	75392		4705	4579	1126	9838	95640	75428	5546	15072	13576	205262

Poznámka: odchýlky v súčtových údajoch sú z dôvodov matematického zaokrúhľovania výmer v "ha" na "ha" bez vyrovnania

KRAJSKÝ PREHĽAD K ÚHRNNÝM HODNOTÁM DRUHŮV POZEMKOV PODĽA OKRESOV K 1.1.2005

Okres	okresov obcí	kat. území	parciel registra C	domov s č. súpis.	Počet		bytov vo vlastníctve	
					listov evidovaných	listov vlastníctva	listov	práv. osôb fyz. osôb
101 Bratislava I	1	1	15 376	11 244	5 242	6 982	1 094	15 768
102 Bratislava II	1	5	45 737	30 680	15 845	20 634	1 420	39 974
103 Bratislava III	1	3	41 498	23 750	12 815	18 984	624	22 293
104 Bratislava IV	1	6	42 433	17 689	12 136	18 915	760	30 573
105 Bratislava V	1	4	16 677	7 499	3 947	5 767	303	37 722
106 Malacký	1	26	91 896	38 112	23 766	68 400	271	5 563
107 Pezinok	1	17	72 455	28 852	20 288	41 724	210	6 905
108 Senec	1	29	67 221	31 871	23 213	42 473	439	4 287
Kraj spolu:	8	89	393 293	189 697	117 252	223 879	5 121	163 085

ÚHRNNÉ HODNOTY DRUHŮV POZEMKOV PODĽA OKRESOV K 1.1.2005 /V HEKTÁROCH/

Okres	Orná pôda	Chmeľ- nice	Vinice	Zá- hrady	Ovocné sady	Tr. trávne porasty	Poľn. pôda	Lesné pozemky	Vodné plochy	Zast. plochy	Ostat. plochy	Celková výmera
201 Dunajská Streda	74655	.	928	2929	1126	2682	81621	7044	7122	6544	5169	107500
202 Galanta	49180	.	1089	1459	377	470	52574	2700	2570	4680	1651	64174
203 Hlohovec	16696	.	1026	715	177	701	19315	3414	677	2120	1190	26717
204 Piešťany	21687	129	168	868	177	1479	24508	8239	1056	2784	1525	38113
205 Senica	32668	.	146	949	432	5572	39767	21608	1315	3616	2061	68367
206 Skalica	19432	.	359	606	44	2440	22881	9013	917	2058	844	35712
207 Trnava	49515	.	600	1372	168	1528	53184	13184	1045	5382	1337	74132
Kraj spolu:	263833	129	4315	8197	2502	14873	293850	65202	14702	27185	13777	414715

Poznámka: odchýlky v súčtových údajoch sú z dôvodov matematického zaokrúhľovania výmer v "m²" na "ha" bez vyrovnania

KRAJSKÝ PREHĽAD K ÚHRNNÝM HODNOTÁM DRUHŮV POZEMKOV PODĽA OKRESOV K 1.1.2005

Okres	okresov obcí	kat. území	P o č e t				bytov vo vlastníctve práv. osôb	fyz. osôb							
			domov s č. súpis.	parciel registra C	evidenčných listov	vlastníctva listov									
201 Dunajská Streda	1	67	116	133	493	68	276	37	430	75	771	194	10	137	
202 Galanta	1	36	49	92	095	46	478	31	283	64	702	45	6	762	
203 Hlohovec	1	24	26	43	654	22	002	13	076	30	614	65	4	158	
204 Piešťany	1	27	34	63	502	33	175	19	626	50	242	660	8	031	
205 Senica	1	31	38	81	180	37	673	22	279	84	026	911	5	491	
206 Skalica	1	21	33	48	886	22	527	14	365	40	044	1	473	5	150
207 Trnava	1	45	58	100	144	51	245	30	977	71	660	1	966	15	825
Kraj spolu:	7	251	354	562	954	281	376	169	036	417	059	5	314	55	554

ÚHRNNÉ HODNOTY DRUHOV POZEMKOV PODĽA OKRESOV K 1.1.2005 /V HEKTÁROCH/

Okres	Orná pôda	Chmeľ- nice	Vinice	Zá- hrady	Ovocné sady	Tr. trávné porasty	Paľn. pôda	Lesné pozemky	Vodné plochy	Zast. plochy	Ostat. plochy	Celková výmera
301 Bánovce nad Bebravou	14056	.	.	719	374	4211	19360	23985	431	1629	781	46186
302 Ilava	5542	.	.	502	183	6830	13057	18637	629	1880	1646	35849
303 Myjava	11212	.	.	1103	697	6034	19046	10872	219	1815	791	32745
304 Nové Mesto nad Váhom	18398	156	68	1350	534	8910	29415	21876	921	3179	2608	57999
305 Partizánske	11564	22	.	689	292	1486	14055	13474	400	1611	577	30116
306 Považská Bystrica	4276	.	.	518	31	8350	13176	28830	1033	2364	895	46298
307 Prievidza	14292	.	.	1430	278	19536	35535	52721	841	4468	2412	95976
308 Púchov	3703	.	.	592	88	9268	13650	19785	746	2066	1287	37535
309 Trenčín	16012	220	.	1302	142	11470	29147	30480	1033	3836	2937	67482
Kraj spolu:	99055	399	68	8205	2619	76095	186440	220661	6302	22849	13934	450185

Poznámka: odchýlky v súčtových údajoch sú z dôvodov matematického zaokrúhľovania výmer v "m²" na "ha" bez vyrovnania

KRAJSKÝ PREHĽAD K ÚHRNNÝM HODNOTÁM DRUHOV POZEMKOV PODĽA OKRESOV K 1.1.2005

Okres	okresov	obcí	kat. území	parciel registra C	domov s č. súpis.	Počet		bytov vo vlastníctve práv. osôb	fyz. osôb
						evidenčných listov	vlastníctva listov		
301 Bánovce nad Bebravou	1	43	52	51 299	19 929	13 131	32 295	598	3 091
302 Ilava	1	21	28	47 166	26 518	15 492	40 008	107	8 112
303 Myjava	1	17	18	71 812	17 033	12 124	50 726	211	4 704
304 Nové Mesto nad Váhom	1	34	39	96 367	37 198	23 325	57 079	730	7 582
305 Partizánske	1	23	31	43 420	24 571	14 052	26 926	450	4 515
306 Považská Bystrica	1	28	44	72 396	30 420	19 945	49 624	380	7 133
307 Prievidza	1	52	72	152 355	59 751	38 971	88 328	82	16 021
308 Púchov	1	21	33	60 437	24 812	15 664	42 600	75	4 226
309 Trenčín	1	37	61	117 617	50 530	34 484	82 573	416	14 232
Kraj spolu:	9	276	378	712 869	290 762	187 158	470 159	3 049	69 616

ÚHRNNÉ HODNOTY DRUHOV POZEMKOV PODĽA OKRESOV K 1.1.2005 / V HEKTÁROCH/

Okres	Orná Chmel- pôda nice		Vinice		Zá- Ovocné hrady sady		Tr. trávne porasty		Poľn. pôda		Iesné pozemky		Vodné plochy		Zast. plochy		Ostat. plochy		Celková výmera
401 Komárno	75788	.	2405	2176	1595	4613	86577	6919	5625	6367	4540	110027							
402 Levice	93501	.	2986	2808	465	12734	112493	29051	2307	7700	3563	155114							
403 Nitra	61633	.	2163	2698	247	1737	68478	8838	1365	6552	1839	87073							
404 Nové Zámky	95187	.	3585	3099	2068	4277	108215	10346	4117	9060	2912	134651							
405 Šaľa	27866	.	235	854	219	507	29681	1453	986	2747	724	35590							
406 Topoľčany	33938	33	281	1503	272	1923	37950	16897	830	2792	1299	59769							
407 Zlaté Moravce	19214	.	497	1142	172	5221	26246	22626	429	2148	670	52118							
Kraj spolu:	407127	33	12152	14279	5038	31012	469641	96131	15657	37365	15548	634341							

Poznámka: odchýlky v súčtových údajoch sú z dôvodov matematického zaokrúhľovania výmer v "m²" na "ha" bez vyrovnania

KRAJSKÝ PREHĽAD K ÚHRNNÝM HODNOTÁM DRUHOV POZEMKOV PODĽA OKRESOV K 1.1.2005

Okres	okresov	obcí	kat. území		parciel registra C	domov s č. súpis.	Počet		bytov vo vlastníctve práv. osôb fyz. osôb
			listov	listov			evidenčných vlastníctva	listov	
401 Komárno	1	40	45	123 418	68 637	36 250	80 297	766	11 732
402 Levice	1	89	125	213 011	45 927	49 765	102 597	2 765	2 703
403 Nitra	1	62	83	188 125	80 847	50 881	110 763	128	18 565
404 Nové Zámky	1	62	74	184 004	84 440	54 732	124 629	1 931	13 518
405 Šaľa	1	13	15	51 655	28 359	16 226	47 647	86	5 836
406 Topoľčany	1	54	62	76 084	38 737	23 338	52 731	20	6 766
407 Zlaté Moravce	1	33	45	72 256	28 687	18 372	47 484	158	2 280
Kraj spolu:	7	353	449	908 553	375 634	249 564	566 148	5 854	61 400

ÚHRNNÉ HODNOTY DRUHŮV POZEMKOV PODĽA OKRESOV K 1.1.2005 /V HEKTÁROCH/

Okres	Orná Chmeľ- Vinice póda nice	Zá- Ovocné hrady sady	Tr. trávne porasty	Poľn. póda	Lesné porozemky	Vodné plochy	Zast. plochy	Ostat. plochy	Celková výmera
501 Bytča	2640	493	5299	8530	17241	509	1100	783	28164
502 Čadca	3755	880	20687	25323	45007	876	3083	1773	76062
503 Dolný Kubín	2395	285	19465	22282	21441	762	1754	2789	49027
504 Kysucké Nové Mesto	1134	300	4671	6105	9865	220	894	284	17368
505 Liptovský Mikuláš	11531	784	31718	44112	80725	3200	3712	2323	134071
506 Martin	10385	782	13556	24734	42849	949	3153	1880	73565
507 Námestovo	6362	305	24035	30703	33178	1557	2075	1541	69054
508 Ružomberok	3453	464	14816	18736	42604	430	2018	896	64684
509 Turčianske Teplice	7676	309	7263	15259	22019	246	1299	450	39272
510 Tvrdošín	3069	162	17733	20964	19984	2759	1294	2893	47895
511 Žilina	11045	1394	17577	30078	43030	1265	4545	2590	81508
Kraj spolu:	63446	6157	176820	246827	377941	12774	24927	18202	680671

Poznámka: odchýlky v súčtových údajoch sú z dôvodov matematického zaokrúhľovania výmer v "ha" na "ha" bez vyrovnania

KRAJSKÝ PREHĽAD K ÚHRNNÝM HODNOTÁM DRUHŮV POZEMKOV PODĽA OKRESOV K 1.1.2005

Okres	okresov obcí	kat. území	parciel registra C	domov s č. súpis.	Počet		bytov vo vlastníctve	
					evidenčných listov	vlastníctva listov	práv. osôb	fyz. osôb
501 Bytča	1	12	58 377	17 992	11 879	34 057	27	1 139
502 Čadca	1	23	212 645	46 676	35 671	112 420	39	6 019
503 Dolný Kubín	1	24	50 350	18 465	11 603	31 716	148	4 812
504 Kysucké Nové Mesto	1	14	44 873	16 809	10 558	41 798	47	3 326
505 Liptovský Mikuláš	1	56	109 166	40 157	24 657	63 597	378	10 449
506 Martin	1	43	78 291	41 432	23 481	45 616	1	13 166
507 Námestovo	1	24	68 914	22 171	14 914	46 395	63	1 651
508 Ružomberok	1	25	78 116	26 974	17 976	53 122	198	6 789
509 Turčianske Teplice	1	26	27 682	11 852	6 461	13 932	17	940
510 Tvrdošín	1	15	36 523	15 869	9 383	28 601	318	2 913
511 Žilina	1	53	190 756	66 909	43 824	95 835	645	18 921
Kraj spolu:	11	315	955 693	325 306	210 407	567 089	3 085	70 125

ÚHRNNÉ HODNOTY DRUHOV POZEMKOV PODĽA OKRESOV K 1.1.2005 / V HEKTÁROCH/

Okres	Orná pôda	Chmeľnice	Vinice	Záhrady	Ovocné sady	Tr. porasty	Poln. pôda	Lesné pozemky	Vodné plochy	Zast. plochy	Ostat. plochy	Celková výmera
601 Banská Bystrica	5099	.	.	1089	8	22351	28548	47232	440	3191	1533	80943
602 Banská Stiavnica	1898	.	3	463	134	8021	10520	17159	204	961	385	29229
603 Brezno	4038	.	.	748	8	29927	34720	86670	477	2426	2227	126521
604 Detva	6452	.	.	405	52	15466	22374	19976	265	1616	691	44922
605 Krupina	16389	.	371	555	220	16153	33688	21184	536	2104	978	58490
606 Lučenec	21052	.	365	1209	524	19848	42998	33685	1001	3658	1223	82564
607 Poltár	9304	.	2	567	117	11712	21702	23495	393	1306	712	47608
608 Revúca	10206	.	86	755	53	14358	25459	43543	514	2172	1353	73041
609 Rimavská Sobota	42890	.	482	1877	334	38455	84038	54175	1605	5315	1975	147108
610 Veľký Krtíš	31106	.	1886	1249	368	18559	53169	25867	932	3383	1490	84841
611 Žvolen	10482	.	.	743	12	17370	28607	34941	555	2965	8838	75907
612 Žarnovica	1965	.	90	779	108	9853	12795	27312	410	1501	536	42555
613 Ziar nad Hronom	6036	.	.	879	22	13367	20303	27297	544	2296	1326	51767
Kraj spolu:	166917	.	3287	11319	1960	235439	418921	462536	7876	32895	23266	945494

Poznámka: odchýlky v súčtových údajoch sú z dôvodov matematického zaokrúhľovania výmer v "ha" na "ha" bez vyrovnania

KRAJSKÝ PREHĽAD K ÚHRNNÝM HODNOTÁM DRUHOV POZEMKOV PODĽA OKRESOV K 1.1.2005

Okres	okresov	obcí	kat. území	parciel registra C	domov s č. súpis.	Počet		bytov vo vlastníctve	
						evidenčných listov	vlastníctva listov	práv. osôb	fyz. osôb
601 Banská Bystrica	1	42	52	114 926	49 759	28 371	59 542	837	22 468
602 Banská Stiavnica	1	15	18	35 016	11 627	6 944	13 910	402	1 356
603 Brezno	1	30	30	77 574	21 451	19 682	49 561	1 496	2 295
604 Detva	1	15	16	70 862	19 798	12 672	31 668	661	3 467
605 Krupina	1	36	47	60 654	14 544	9 652	27 559	270	1 702
606 Lučenec	1	57	63	92 418	30 206	21 675	46 034	3 159	7 657
607 Poltár	1	22	30	38 330	10 626	8 509	16 463	242	2 309
608 Revúca	1	42	52	54 997	14 349	12 337	30 318	860	4 205
609 Rimavská Sobota	1	107	130	119 726	36 913	25 316	64 512	1 846	8 017
610 Veľký Krtíš	1	71	76	99 143	31 738	18 293	55 835	1 351	2 977
611 Žvolen	1	26	41	67 490	30 036	17 281	40 659	1 767	13 517
612 Žarnovica	1	18	23	56 060	19 048	11 835	34 294	704	1 841
613 Ziar nad Hronom	1	35	43	59 076	23 343	13 838	32 088	2 188	6 899
Kraj spolu:	13	516	621	946 272	313 438	206 405	502 443	15 783	78 710

Tabuľka č. 8

Slovenská republika
7 Prešovský kraj

ÚHRNNÉ HODNOTY DRUHOV POZEMKOV PODĽA OKRESOV K 1.1.2005 / V HEKTÁROCH/

Okres	Orná pôda	Chmeľ-nice	Vinice	Zá-hradky	Ovocné sady	Tr. trávne porasty	Pôln. pôda	Lesné pozemky	Vodné plochy	Zast. plochy	Ostat. plochy	Celková výmera
701 Bardejov	15201	.	.	1366	107	28730	45403	39272	2238	3378	3356	93647
702 Humenné	9852	.	23	1132	103	17119	28229	41459	957	2539	2258	75443
703 Kežmarok	14595	.	4	469	2	18222	33292	44836	706	2140	2971	83945
704 Levoča	8656	.	.	321	126	11599	20702	12551	200	1441	831	35724
705 Medzilaborce	2466	.	.	479	6	13380	16332	23943	483	987	982	42726
706 Poprad	11557	.	.	378	7	16510	28451	76560	811	3345	1476	110643
707 Prešov	28080	.	.	1876	647	19007	49710	34051	1330	4991	3286	93368
708 Sabinov	12369	.	.	875	481	12173	25898	17872	849	1924	1806	48350
709 Snina	5266	.	.	899	3	19724	25892	50379	988	1718	1515	80492
710 Stará Ľubovňa	8478	.	.	481	21	21907	30887	25875	1148	2177	2308	62395
711 Stropkov	3937	.	.	376	33	11453	15798	18938	1066	1215	1878	38896
712 Svidník	7039	.	.	807	85	16471	24402	25760	1040	1756	2008	54965
713 Vranov nad Topľou	22811	.	.	1402	521	15728	40462	28959	2280	3562	1664	76927
Kraj spolu:	150307	.	27	10959	2141	222025	385458	440455	14097	31172	26340	897523

Poznámka: odchýlky v súčtových údajoch sú z dôvodov matematického zaokrúhľovania výmer v "ha" na "ha" bez vyrovnania

KRAJSKÝ PREHĽAD K ÚHRNNÝM HODNOTÁM DRUHOV POZEMKOV PODĽA OKRESOV K 1.1.2005

Okres	okresov	obcí	kat. území	parciel registra C	domov s č. súpis.	Počet		bytov vo vlastníctve práv. osôb fyz. osôb	
						evidenčných listov vlastníctva	listov		
701 Bardejov	1	86	90	80 408	31 896	19 397	63 604	621	5 924
702 Humenné	1	62	65	56 998	15 669	15 954	36 025	774	4 643
703 Kežmarok	1	42	50	52 205	19 945	14 720	34 685	116	3 667
704 Levoča	1	32	34	31 816	13 392	8 784	19 837	542	2 155
705 Medzilaborce	1	23	26	23 500	6 212	5 164	13 447	36	650
706 Poprad	1	29	38	70 255	33 533	21 300	43 385	1	854
707 Prešov	1	91	104	113 929	48 065	35 921	92 715	879	22 130
708 Sabinov	1	43	46	47 223	22 187	14 467	39 500	410	3 209
709 Snina	1	34	41	46 933	18 556	10 886	26 383	246	2 069
710 Stará Ľubovňa	1	44	46	72 952	15 092	13 182	51 851	704	3 331
711 Stropkov	1	43	47	26 499	9 191	6 455	15 229	10	1 104
712 Svidník	1	68	70	39 547	13 605	8 941	26 622	41	2 685
713 Vranov nad Topľou	1	58	69	72 633	28 879	19 134	54 799	846	2 766
Kraj spolu:	13	665	726	734 898	276 222	194 305	518 082	7 079	70 418

ÚHRNNÉ HODNOTY DRUHŮV POZEMKOV PODĽA OKRESOV K 1.1.2005 / V HEKTÁROCH /

Okres	Orná pôda	Chmeľ- nice	Vinice	Zá- hrady	Ovocné sady	Tr. trávne porasty	Poín. pôda	Iesné pozemky	Vodné plochy	Zast. plochy	Ostat. plochy	Celková výmera
801 Gelnica	965	.	.	308	4	10291	11568	43729	541	1465	1140	58442
802 Košice I	314	.	.	396	35	784	1529	5145	67	1047	819	8608
803 Košice II	2847	.	.	356	31	635	3869	1144	60	1965	954	7992
804 Košice III	190	.	.	128	1	71	390	923	1	273	91	1679
805 Košice IV	2820	.	.	349	70	217	3456	288	151	1348	755	5998
806 Košice - okolie	55112	.	59	2752	497	17928	76348	64982	2602	6750	2659	153340
807 Michalovce	47708	.	355	3111	328	21234	72735	12337	6832	6568	3386	101858
808 Rožňava	10620	.	145	1316	61	25120	37261	71923	1061	3640	3448	117332
809 Sobrance	16858	.	621	1147	308	11385	30319	18887	1059	1883	1676	53824
810 Spišská Nová Ves	9665	.	.	526	134	11076	21400	32783	453	2775	1330	58741
811 Trebišov	57420	.	1605	3204	656	16211	79096	14430	3542	6387	3919	107374
Kraj spolu:	204519	.	2786	13591	2124	114952	337973	266572	16368	34101	20176	675189

Poznámka: odchýlky v súčtových údajoch sú z dôvodov matematického zaokrúhľovania výmer v "m²" na "ha" bez vyrovnania

KRAJSKÝ PREHĽAD K ÚHRNNÝM HODNOTÁM DRUHŮV POZEMKOV PODĽA OKRESOV K 1.1.2005

Okres	okresov	obcí	kat. území	parciel registra C	domov s č. súpis.	Počet		bytov vo vlastníctve práv. osôb fyz. osôb	
						evidenčných listov	vlastníctva listov		
801 Gelnica	1	20	21	39 565	16 197	10 488	20 754	79	2 229
802 Košice I	1	6	10	29 595	14 226	11 251	17 243	863	17 784
803 Košice II	1	8	9	23 047	10 407	7 705	13 635	236	20 038
804 Košice III	1	2	2	6 160	2 973	1 832	3 629	133	6 895
805 Košice IV	1	6	8	25 717	12 252	9 397	15 225	1 320	15 910
806 Košice - okolie	1	113	126	116 249	39 501	38 849	101 109	11	2 579
807 Michalovce	1	78	85	97 399	33 169	27 401	88 870	1 895	10 990
808 Rožňava	1	62	65	87 401	22 254	21 022	54 532	638	5 314
809 Sobrance	1	47	48	37 864	14 322	8 549	29 167	316	604
810 Spišská Nová Ves	1	36	38	67 444	28 366	21 758	35 862	59	10 136
811 Trebišov	1	82	93	115 272	41 445	29 607	81 955	2 260	5 367
Kraj spolu:	11	460	505	645 713	235 112	187 859	461 981	7 810	97 846

Slovenská republika

REPUBLIKOVÝ PREHĽAD ÚHDP DOČASNE ODŇATEJ A VYŇATEJ PÓDY K 1.1.2005 / V HEKTÁROCH /

Kraj	Pozemky dočasne odňaté z poľnohospodárskeho pôdneho fondu		Pozemky dočasne vyňaté z lesného pôdneho fondu
	Poľn.	Orná	
1 Bratislavský	7	1	163
2 Trnavský	12	11	60
3 Trenčiansky	147	130	4
4 Nitriansky	3	3	18
5 Žilinský	88	44	68
6 Banskobystrický	60	30	40
7 Prešovský	60	1	4
8 Košický	81	14	
Republika spolu:	458	235	358

Poznámka:
odchýlky v súčtových údajoch sú z dôvodov matematického zaokrúhľovania výmer v "m2" na "ha" bez vyrovnania

Slovenská republika
1 Bratislavský kraj

KRAJSKÝ PREHĽAD ÚHDP DOČASNE ODŇATEJ A VYŇATEJ PÔDY K 1.1.2005 / V HEKTÁROCH /

Okres	Poľn.		Orná	Pozemky dočasne odňaté z poľnohospodárskeho pôdneho fondu	Pozemky dočasne vyňaté z lesného pôdneho fondu
			
103 Bratislava III
104 Bratislava IV
105 Bratislava V
106 Malacky	2	1	.	.	.
107 Pezinok	6
Kraj spolu:	7	1	.	.	.

Poznámka:
odchýlky v súčtových údajoch sú z dôvodov matematického zaokrúhľovania výmer v "ha" na "ha" bez vyrovnania

KRAJSKÝ PREHĽAD ÚHDP DOČASNE ODMÁTEJ A VYŇATEJ PÓDY K 1.1.2005 / V HERTÁROCH /

Okres	Poľn.		Počet dočasných vyňatých z lesného pôdneho fondu
	dočasne odmátené	Orná	
202 Galanta	11	11	.
204 Piešťany	.	.	.
205 Senica	.	.	161
206 Skalica	.	.	2
207 Trnava	1	.	.
Kraj spolu:	12	11	163

Poznámka:
odchýľky v súčtových údajoch sú z dôvodov matematického zaokrúhľovania výmer v "m²" na "ha" bez vyrovnania

Slovenská republika
3 Trenčiansky kraj

KRAJSKÝ PŘEHLED ÚHDP DOČASNE ODŇATEJ A VÝHATEJ PÓDY K 1.1.2005 / V HERTÁROCH /

Okres	Pozemky dočasne odňaté z poľnohospodárskeho pôdneho fondu		Pozemky dočasne vyňaté z lesného pôdneho fondu
	Poľn.	Orná	
301 Bánovce nad Bebravou	2	.	.
302 Ilava	3	3	.
303 Myjava	1	.	.
304 Nové Mesto nad Váhom	.	2	21
306 Považská Bystrica	6	.	36
307 Prievidza	7	.	.
308 Púchov	113	111	3
309 Trenčín	16	14	.
Kraj spolu:	147	130	60

Poznámka:
odchýľky v súčtových údajoch sú z dôvodov matematického zaokrúhľovania výmer v "m2" na "ha" bez vyrovnania

Slovenská republika
4 Nitriansky kraj

KRAJSKÝ PREHĽAD ÚHDP DOČASNE ODŇATEJ A VYŇATEJ PŮDY K 1.1.2005 / V HEKTÁROCH /

Okres	Pozemky dočasne odňaté z poľnohospodárskeho pôdneho fondu		Pozemky dočasne vyňaté z lesného pôdneho fondu
	Poľn.	Orná	
402 Levice	2	2	4
403 Nitra	.	.	.
404 Nové Zámky	1	1	.
406 Topoľčany	.	.	.
Kraj spolu:	3	3	4

Poznámka:
odchýlky v súčtových údajoch sú z dôvodov matematického zaokrúhľovania výmer v "m2" na "ha" bez vyrovnania

Slovenská republika
5 Žilinský kraj

KRAJSKÝ PREHĽAD ÚHDP DOČASNE ODŇATEJ A VYŇATEJ PÓDY K 1.1.2005 / V HEKTÁROCH /

Okres	Pozemky dočasne odňaté z poľnohospodárskeho pôdneho fondu		Pozemky dočasne vyňaté z lesného pôdneho fondu
	Poľn.	Orná	
501 Bytča	.	.	3
502 Čadca	1	.	2
503 Dolný Kubín	58	34	12
505 Liptovský Mikuláš	1	.	.
506 Martin	22	4	1
508 Ružomberok	6	6	.
509 Turčianske Teplice	.	.	.
510 Tvrdošín	.	.	.
511 Žilina	.	.	.
Kraj spolu:	88	44	18

Poznámka:
odchýlky v súčtových údajoch sú z dôvodov matematického zaokrúhľovania výmer v "ha" na "ha" bez vyrovnania

Slovenská republika
6 Banskobystrický kraj

KRAJSKÝ PŘEHLED ÚHDP DOČASNE ODŇATEJ A VYŇATEJ PÓDY K 1.1.2005 / V HEKTÁROCH /

Okres	Pozemky dočasne odňaté z poľnohospodárskeho pôdneho fondu		Pozemky dočasne vyňaté z lesného pôdneho fondu
	Poľn.	Orná	
601 Banská Bystrica	8	.	8
602 Banská Stiaavnica	1	.	1
603 Brezno	.	.	21
604 Detva	.	.	.
606 Lučenec	13	5	9
608 Revúca	1	1	3
609 Rimavská Sobota	11	8	6
610 Veľký Krtíš	.	.	3
611 Žvolen	2	1	1
612 Žarnovica	7	4	1
613 Žiar nad Hronom	16	11	16
Kraj spolu:	60	30	68

Poznámka:
odchýlky v súčtových údajoch sú z dôvodov matematického zaokrúhľovania výmer v "ha" na "ha" bez vyrovnania

Slovenská republika
7 Prešovský kraj

KRAJSKÝ PREHĽAD ÚHDP DOČASNE ODŇATEJ A VYŇATEJ PÓDY K 1.1.2005 / V HECTÁROCH /

Okres	Poľn.		Orná	Pozemky dočasne odňaté z poľnohospodárskeho pôdneho fondu	Pozemky dočasne vyňaté z lesného pôdneho fondu
	Poľn.	Orná			
703 Kežmarok	1
704 Levoča	1
706 Poprad	1
707 Prešov	6
708 Sabinov
710 Stará Ľubovňa	1	.	1	.	.
711 Stropkov
712 Svidník	52
713 Vranov nad Topľou	39
Kraj spolu:	60	.	1	.	40


Poznámka:
odchýľky v súčtových údajoch sú z dôvodov matematického zaokrúhľovania výmer v "m2" na "ha" bez vyrovnania

Slovenská republika
8 Košický kraj

KRAJSKÝ PREHĽAD ÚHDP DOČASNE ODŇATEJ A VYŇATEJ PÓDY K 1.1.2005 / V HEKTÁROCH /

Okres	Poľn.		Poľn. Orná	Pozemky dočasne odňaté z poľnohospodárskeho pôdneho fondu	Pozemky dočasne vyňaté z lesného pôdneho fondu
	4	3			
802 Košice I	4	4	.	.	.
806 Košice - okolie	9	7	1	1	1
807 Michalovce	1	1	1	3	3
808 Rožňava	65
810 Spišská Nová Ves	3	3	.	.	.
811 Trebišov
Kraj spolu:	81	14	.	4	4

Poznámka:
ochýľky v súčtových údajoch sú z dôvodov matematického zaokrúhľovania výmer v "m2" na "ha" bez vyrovnania



IV.

SEKTOROVÉ PREHLADY

o plochách druhov pozemkov podľa údajov katastra nehnuteľností

k 1. januáru 2005

REPUBLIKOVÝ SEKTOROVÝ PREHĽAD O PLOCHÁCH DRUHŮV POZEMKOV K 1.1.2005 / V HEKTÁROCH /

Sektor	Počet závodov	Orná póda	Chmeľ- nice	Vinice	Zá- hrady	Ovocné sady	Tr. porasty	Poľn. póda	Lesné pozemky	Vodné plochy	Zast. plochy	Ostat. plochy	Celková výmera
8	315	5262	0	65	340	158	20713	26537	1528667	7076	3783	8309	1574372
13	63	1358	0	0	14	2	2372	3747	82961	154	605	2349	89817
15	10215	24856	0	505	3868	1113	20771	51113	67942	18828	42905	28995	209784
20	1947	2492	0	51	455	80	769	3847	14430	50	940	550	19816
31	1003	79048	0	1101	496	1114	19651	101408	23897	5160	6145	4242	140853
A	13543	113016	0	1722	5173	2467	64276	186652	1717897	31268	54378	44445	2034642
16	1398	831008	526	12243	1901	7867	458131	1310878	8425	6338	31145	36576	1393362
18	14430	372537	34	5221	879	4701	237010	620382	57299	3861	30912	20737	733191
19	463673	79719	1	6300	46274	2941	91661	226895	13105	1090	26822	4398	272310
22	511	380	0	13	24	125	4110	4652	127339	86	233	692	133003
B	480012	1283644	561	23777	49078	14834	790912	2162807	206168	11375	89112	62403	2531866
21	0	33935	0	1843	23036	611	25866	85290	80861	50576	82076	37969	336873
C	0	33935	0	1843	23036	611	25866	85290	80861	50576	82076	37969	336873
D	493555	1430594	561	27341	77287	17912	881054	2434749	2004927	93321	225566	144818	4903380

Poznámka: odchýlky v súčtových údajoch sú z dôvodov matematického zaokrúhľovania výmer v "ha" na "ha" bez vyrovnania

Slovenská republika
1 Bratislavský kraj

KRAJSKÝ SEKTOROVÝ PŘEHLED O PLOCHÁCH DRUHŮV POZEMKŮV K 1.1.2005 / V HEKTÁROCH /

Sektor	Počet závodov	Orná pôda	Chmeľ-nice	Vinice	Zá-hradý sady	Ovocné porasty	Tr. travne porasty	Poín. pôda	Lesné pozemky	Vodné plochy	Zast. plochy	Ostat. plochy	Celková výmera
8	26	14	0	1	10	1	194	219	29118	218	149	458	30162
13	14	650	0	0	2	0	193	845	25504	105	78	369	26901
15	724	1824	0	80	422	57	817	3199	2224	1966	3771	2991	14150
20	117	205	0	6	16	5	18	250	11	1	66	77	405
31	138	3790	0	195	115	193	279	4573	86	473	516	293	5940
A	1019	6483	0	282	565	256	1501	9086	56943	2763	4580	4188	77558
16	63	40818	0	3022	91	425	3061	47417	77	217	1274	922	49907
18	2612	23831	0	848	100	373	5343	30495	2945	383	3261	1522	38606
19	19430	3558	0	554	1736	66	319	6232	328	68	872	218	7719
22	7	1	0	0	0	0	0	2	698	5	9	1	715
B	22112	68208	0	4424	1927	864	8723	84146	4048	673	5416	2663	96947
21	0	2862	0	518	2108	12	222	5722	1021	2644	6389	7451	23226
C	0	2862	0	518	2108	12	222	5722	1021	2644	6389	7451	23226
D	23131	77553	0	5225	4599	1131	10447	98955	62011	6079	16384	14303	197732

Poznámka: odchýlky v súčtových údajoch sú z dôvodov matematického zaokrúhľovania výmer v "ha" bez vyrovnania

Slovenská republika
2 Trnavský kraj

KRAJSKÝ SEKTOROVÝ PREHĽAD O PLOCHÁCH DRUHOV POZEMKOV K 1.1.2005 / V HECTÁROCH /

Sektor	Počet závodov	Orná pôda	Chmeľ- nice	Vinice	Zá- hrady	Ovocné sady	Tr. porasty	Tr. pôda	Poln. pôda	Iesné pozemky	Vodné plochy	Zast. plochy	Ostat. plochy	Celková výmera
8	26	159	0	0	16	12	419	606	69994	557	322	421	71901	
13	7	0	0	0	0	0	0	0	15	0	45	1	61	
15	895	8631	0	181	382	279	551	10024	3539	2827	4682	4212	25284	
20	183	229	0	4	26	5	0	263	8	0	73	59	404	
31	65	15200	0	155	15	103	128	15601	2791	961	516	447	20316	
A	1176	24219	0	340	439	399	1098	26494	76347	4345	5638	5140	117966	
16	172	165898	129	2177	165	1322	10179	179871	415	1703	4437	2807	189233	
18	1224	61298	0	874	70	486	3175	65904	857	867	3669	1431	72728	
19	42190	8473	0	546	4409	310	257	13996	586	292	2640	298	17813	
22	17	0	0	0	0	0	1	2	1773	3	10	23	1811	
B	43603	235669	129	3597	4644	2118	13612	259773	3631	2865	10756	4559	281585	
21	0	2167	0	106	3116	7	53	5449	1800	7293	11051	4111	29704	
C	0	2167	0	106	3116	7	53	5449	1800	7293	11051	4111	29704	
D	44779	262054	129	4043	8200	2525	14764	291715	81778	14504	27446	13810	429253	

Poznámka: odchýlky v súčtových údajoch sú z dôvodov matematického zaokrúhľovania výmer v "ha" na "ha" bez vyrovnaní

Slovenská republika
3 Trenčiansky kraj

KRAJSKÝ SEKTOROVÝ PREHĽAD O PLOCHÁCH DRUHOV POZEMKOV K 1.1.2005 / V HEKTÁROCH /

Sektor	Počet závodov	Orná pôda	Chmeľ-nice	Vinice	Zá-hradý sady	Ovocné porasty	Tr. trávne	Poľn. pôda	Lesné pozemky	Vodné plochy	Zast. plochy	Ostat. plochy	Celková výmera
8	35	86	0	0	23	9	1724	1843	167063	513	491	913	170823
13	7	1	0	0	1	0	2	4	102	0	50	32	188
15	1066	1439	0	2	433	99	1720	3694	6460	1606	4909	2470	19139
20	138	41	0	0	30	14	13	99	1588	0	63	42	1792
31	95	2028	0	0	28	53	657	2767	145	123	272	209	3516
A	1341	3595	0	2	515	175	4116	8407	175358	2242	5785	3666	195458
16	105	57719	364	56	239	820	35060	94259	572	146	2428	4675	102080
18	1520	24954	34	1	111	722	22292	48113	4087	80	2556	2421	57257
19	51090	10083	1	8	4534	774	10892	26292	2728	31	2727	500	32277
22	56	10	0	0	2	29	386	427	10695	32	43	138	11335
B	52771	92766	399	65	4886	2345	68630	169091	18082	289	7754	7734	202949
21	0	3741	0	2	2799	94	3010	9646	4396	2964	8857	1855	27717
C	0	3741	0	2	2799	94	3010	9646	4396	2964	8857	1855	27717
D	54112	100102	399	68	8200	2616	75757	187142	197835	5495	22396	13255	426123

Poznámka: odchýlky v súčtových údajoch sú z dôvodov matematického zaokrúhľovania výmer v "ha" na "ha" bez vyrovnaní

Slovenská republika
4 Nitriansky kraj

KRAJSKÝ SEKTOROVÝ PREHĽAD O PLOCHÁCH DRUHOV POZEMKOV K 1.1.2005 / V HEKTÁROCH /

Sektor	Počet závodov	Orná pôda	Chmeľ-nice	Vinice	Zá-hrady	Ovocné sady	Tr. trávne porasty	Poln. pôda	Lesné pozemky	Vodné plochy	Zast. plochy	Ostat. plochy	Celková výmera
8	23	2406	0	25	70	43	1062	3605	66555	2949	418	1387	74915
13	1	0	0	0	0	0	2	2	1	0	0	19	23
15	1461	4950	0	105	467	327	1178	7026	204	3172	7333	5008	22744
20	164	1374	0	37	49	13	33	1505	953	24	110	87	2679
31	158	41723	0	652	144	339	2054	44911	6	667	1361	533	47478
A	1807	50453	0	819	730	722	4329	57049	67719	6812	9222	7034	147839
16	247	284090	33	5596	304	3094	19614	312730	178	1833	7609	2595	324944
18	1416	57622	0	1216	132	737	5750	65456	4752	489	3545	1620	75862
19	100815	12234	0	3751	8949	334	1440	26707	232	136	5269	305	32648
22	21	99	0	0	1	83	9	192	1494	15	38	26	1765
B	102499	354045	33	10563	9386	4248	26813	405085	6656	2473	16461	4546	435219
21	0	4927	0	845	4160	30	412	10374	2397	6265	11678	3941	34655
C	0	4927	0	845	4160	30	412	10374	2397	6265	11678	3941	34655
D	104306	409424	33	12226	14274	5000	31552	472509	76773	15551	37361	15521	617713

Poznámka: odchýlky v súčtových údajoch sú z dôvodov matematického zaokrúhľovania výmer v "ha" na "ha" bez vyrovňovania

Slovenská republika
5 Žilinský kraj

KRAJSKÝ SEKTOROVÝ PREHĽAD O PLOCHÁCH DRUHOV POZEMKOV K 1.1.2005 / V HEKTÁROCH /

Sektor	Počet závodov	Orná pôda	Chmelnice	Vinice	Zábrady	Ovocné sady	Tr. porasty	Tr. trávné porasty	Poln. pôda	Lesné pozemky	Vodné plochy	Zast. plochy	Ostat. plochy	Celková výmera
8	45	59	0	0	17	0	2271	2347	24329	473	643	1806	249198	
13	8	0	0	0	0	0	2	2	92	0	37	216	347	
15	1380	949	0	0	271	15	3920	5155	9533	2726	4858	2843	25116	
20	129	24	0	0	20	0	70	114	1321	0	64	20	1520	
31	97	424	0	0	33	33	1378	1867	54	115	735	320	3090	
A	1659	1456	0	0	341	48	7641	9485	254929	3314	6337	5205	279271	
16	134	31507	0	0	83	167	101603	133360	3340	84	2487	6104	145375	
18	1798	13328	0	0	45	65	30984	44422	8784	316	2879	1944	58345	
19	61413	13802	0	0	3109	94	32367	49373	3804	145	3369	1517	58208	
22	156	30	0	0	4	1	1621	1655	70252	25	80	276	72288	
B	63501	58667	0	0	3241	327	166575	228010	86180	570	8815	9841	334216	
21	0	2144	0	0	2574	28	3053	7799	13517	8418	9641	2943	42318	
C	0	2144	0	0	2574	28	3053	7799	13517	8418	9641	2943	42318	
D	65160	62267	0	0	6156	404	177268	246095	354624	12303	24793	17989	655804	

Poznámka: odchýlky v súčtových údajoch sú z dôvodov matematického zaokrúhľovania výmer v "m2" na "ha" bez vyrovnaní

Slovenská republika
6 Banskobystrický kraj

KRAJSKÝ SEKTOROVÝ PREHĽAD O PLOCHÁCH DRUHŮV POZEMKOV K 1.1.2005 / V HEKTÁROCH /

Sektor	Počet závodov	Orná póda	Chmel- nice	Vinice	Zá- hrady	Ovocné sady	Tr. trávne porasty	Poľn. póda	Lesné pozemky	Vodné plochy	Zast. plochy	Ostat. plochy	Celková výmera
8	73	1756	0	39	138	76	7571	9580	508026	1108	907	1644	521266
13	9	421	0	0	2	0	826	1250	10544	5	290	877	12965
15	1844	3608	0	39	718	90	6655	11110	29490	2312	6253	4100	53266
20	267	238	0	0	71	2	266	578	944	7	103	49	1681
31	185	5257	0	10	97	124	10933	16421	9391	1162	1450	886	29309
A	2378	11280	0	88	1026	292	26251	38939	558395	4594	9003	7556	618487
16	235	77287	0	885	354	455	113725	192705	1303	288	3948	3343	201587
18	2006	58827	0	1156	217	669	68037	128905	18992	249	5092	3319	156557
19	65470	10011	0	739	6705	392	19103	36952	3132	93	3746	539	44462
22	146	73	0	0	9	11	1526	1620	26339	2	22	83	28066
B	67857	146198	0	2780	7285	1527	202391	360182	49766	632	12808	7284	430672
21	0	9783	0	268	3033	164	7888	21136	26083	5582	10855	9941	73597
C	0	9783	0	268	3033	164	7888	21136	26083	5582	10855	9941	73597
D	70235	167262	0	3137	11346	1983	236530	420257	634244	10808	32665	24783	1122757

Poznámka: odchýľky v súčtových údajoch sú z dôvodov matematického zaokrúhľovania výmer v "m2" na "ha" bez vyrovnania

Slovenská republika
7 Prešovský kraj

KRAJSKÝ SEKTOROVÝ PREHĽAD O PLOCHÁCH DRUHOV POZEMKOV K 1.1.2005 / V HEKTÁROCH /

Sektor	Počet závodov	Orná pôda	Chmeľ-nice	Vinice	Zá-hradý	Ovocné sady	Tr. porasty	Tr. pôda	Poln. pôda	Lesné pozemky	Vodné plochy	Zast. plochy	Ostat. plochy	Celková výmera
8	47	617	0	0	34	7	6484	7141	301984	1105	658	802	311691	
13	10	286	0	0	9	2	1346	1643	46693	44	89	564	49033	
15	1484	1628	0	4	468	92	3955	6146	11861	1123	4751	3285	27167	
20	595	226	0	0	114	35	285	660	3481	6	235	113	4495	
31	106	1637	0	0	19	114	1553	3322	1386	927	380	841	6856	
A	2242	4394	0	4	644	250	13823	18912	365405	3205	6113	5605	399242	
16	244	83735	0	23	78	420	118738	202994	1320	452	4523	10716	220006	
18	1905	46679	0	0	76	658	60454	107868	1480	251	3711	4560	117871	
19	66363	12463	0	0	7805	745	19524	40537	1147	42	4420	673	46820	
22	68	64	0	0	0	0	322	387	10152	4	22	84	10648	
B	68580	142941	0	23	7959	1823	199038	351786	14099	749	12676	16033	395345	
21	0	3125	0	0	2356	72	9169	14722	24664	10134	12329	4647	66496	
C	0	3125	0	0	2356	72	9169	14722	24664	10134	12329	4647	66496	
D	70822	150460	0	27	10959	2147	221829	385422	404169	14089	31117	26286	861081	

Poznámka: odchýlky v súčtových údajoch sú z dôvodov matematického zaokrúhľovania výmer v "ha" na "ha" bez vyrovnaní

Slovenská republika
8 Košický kraj

KRAJSKÝ SEKTOROVÝ PŘEHLED O PLOCHÁCH DRUHŮV POZEMKŮV K 1.1.2005 / V HEKTÁROCH /

Sektor	Počet závodov	Orná pôda	Chmeľnice	Vinice	Záhrady	Ovocné sady	Tr. trávne porasty	Poln. pôda	Lesné pozemky	Vodné plochy	Zast. plochy	Ostat. plochy	Celková výmera
8	39	166	0	0	32	9	989	1196	141986	152	194	879	144417
13	7	0	0	0	0	0	0	0	11	0	18	271	300
15	1361	1826	0	95	707	154	1976	4758	4631	3096	6347	4086	22918
20	354	155	0	4	129	6	84	377	6124	11	227	102	6841
31	159	898	0	89	45	154	2670	11946	10038	733	914	716	24347
A	1920	11135	0	188	913	323	5719	18777	162800	3992	7700	6054	198823
16	198	89956	0	483	586	364	56152	147542	1221	1616	4439	5412	160230
18	1949	85999	0	1125	129	991	40974	129218	15403	1225	6200	3920	155967
19	56902	9093	0	702	9027	226	7759	26807	1147	283	3779	348	32363
22	40	103	0	13	8	0	244	368	5936	0	10	60	6375
B	59089	185151	0	2323	9750	1581	105129	303935	23707	3124	14428	9740	354935
21	0	5185	0	104	2890	203	2060	10442	6984	7376	11277	3081	39160
C	0	5185	0	104	2890	203	2060	10442	6984	7376	11277	3081	39160
D	61009	201472	0	2615	13554	2107	112906	332654	193494	14493	33404	18873	592917

Poznámka: odchýľky v súčtových údajoch sú z dôvodov matematického zaokrúhľovania výmer v "ha" na "ha" bez vyrovnania

Slovenská republika
1 Bratislavský kraj
101 Okres Bratislava I

OKRESNÝ SEKTOROVÝ PREHĽAD O PLOCHÁCH DRUHOV POZEMKOV K 1.1.2005 / V HEKTÁROCH /

Sektor	Počet závodov	Orná pôda	Chmel - vinice	Zá- hrady	Ovocné sady	Tr. trávne porasty	Poln. pôda	Lesté pozemky	Vodné plochy	Zast. plochy	Ostat. plochy	Celková výmera
13	1	0	0	0	0	0	0	0	0	5	4	10
15	46	11	0	21	1	27	60	0	14	257	92	423
20	28	0	0	3	0	0	3	0	0	16	14	33
31	17	16	0	3	0	55	75	0	224	171	121	591
A	92	27	0	27	1	82	138	0	238	449	231	1057
16	1	0	0	0	0	0	0	0	0	0	0	0
18	442	52	0	166	0	91	318	0	51	141	137	648
19	254	1	0	1	0	1	41	0	0	7	8	56
B	697	53	0	167	0	92	359	0	51	148	145	704
21	0	1	0	1	0	22	129	4	102	1051	373	1658
C	0	1	0	1	0	22	129	4	102	1051	373	1658
D	789	81	0	167	1	197	625	4	391	1648	749	3417

Poznámka: odchýlky v súčtových údajoch sú z dôvodov matematického zaokrúhľovania výmer v "m2" na "ha" bez vyrovnania

Slovenská republika
1 Bratislavský kraj
102 Okres Bratislava II

OKRESNÝ SEKTOROVÝ PREHĽAD O PLOCHÁCH DRUHŮV POZEMKOV K 1.1.2005 / V HEKTÁROCH /

Sektor	Počet závodov	Orná pôda	Chmeľ-nice	Vinice	Zá-hradý sady	Ovocné Tr.trávne porasty	Poln. pôda	Lesné pozemky	Vodné plochy	Zast. plochy	Ostat. plochy	Celková výmera
13	5	0	0	0	0	0	0	0	0	0	0	0
15	66	83	0	0	88	45	216	0	210	710	440	1576
20	13	6	0	0	1	0	7	0	0	6	6	19
31	7	1419	0	0	4	33	1468	2	36	48	38	1591
A	91	1508	0	0	93	78	1691	2	246	764	484	3186
16	8	2286	0	19	1	4	2310	3	0	52	28	2394
18	581	436	0	0	19	3	459	100	15	971	285	1830
19	978	165	0	0	105	2	274	0	0	32	18	324
22	0	1	0	0	0	0	2	0	0	0	0	2
B	1567	2898	0	19	125	7	3045	103	15	1055	331	4550
21	0	119	0	0	316	0	436	22	355	655	344	1812
C	0	119	0	0	316	0	436	22	355	655	344	1812
D	1658	4516	0	20	534	20	5171	127	617	2475	1158	9548

Poznámka: odchýlky v súčtových údajoch sú z dôvodov matematického zaokrúhľovania výmer v "ha" na "ha" bez vyrovnaní

Slovenská republika
1 Bratislavský kraj
103 Okres Bratislava III

OKRESNÝ SEKTOROVÝ PREHĽAD O PLOCHÁCH DRUHOV POZEMKOV K 1.1.2005 / V HEKTÁROCH /

Sektor	Počet závodov	Orná pôda	Chmel- nice	Vinice	Zá- hraďy	Ovocné sady	Tr. porasty	Tr. pôda	Poľn. pôda	Lesné pozemky	Vodné plochy	Zast. plochy	Ostat. plochy	Celková výmera
8	6	8	0	0	0	6	0	9	23	5233	3	18	120	5396
13	1	0	0	0	0	0	0	0	0	115	0	8	181	304
15	92	18	0	38	87	2	20	164	164	1937	35	423	271	2830
20	8	0	0	1	0	0	0	1	1	3	0	3	0	8
31	14	289	0	4	0	0	0	294	294	0	1	17	10	322
A	121	315	0	43	93	2	29	482	482	7288	39	469	582	8860
16	3	838	0	258	5	89	20	1210	1210	6	13	33	97	1360
18	505	14	0	3	8	1	3	28	28	130	12	441	176	788
19	1350	75	0	148	125	1	30	379	379	105	2	42	29	558
B	1858	927	0	409	138	91	53	1617	1617	241	27	516	302	2706
21	0	233	0	247	190	1	48	720	720	70	34	690	305	1819
C	0	233	0	247	190	1	48	720	720	70	34	690	305	1819
D	1979	1475	0	700	421	95	129	2820	2820	7599	100	1677	1189	13385

Poznámka: oáčky v súčtových údajoch sú z dôvodov matematického zaokrúhľovania výmer v "ha" na "ha" bez vyrovnania

Slovenská republika
I Bratislavský kraj
104 Okres Bratislava IV

OKRESNÝ SEKTOROVÝ PREHĽAD O PLOCHÁCH DRUHŮV POZEMKOV K 1.1.2005 / V HEKTÁROCH /

Sektor	Počet závodov	Orná pôda	Chmeľ-nice	Vinice	Zá-hrady	Ovocné sady	Tr. porasty	Tr. trávne pôda	Poln. pôda	Lesné pozemky	Vodné plochy	Zostat. plochy	Ostat. plochy	Celková výmera
13	1	0	0	0	0	0	0	0	0	3	0	2	0	5
15	55	38	0	4	54	3	14	113	107	107	126	373	461	1180
20	7	3	0	0	2	0	0	5	0	0	0	3	5	13
31	8	16	0	1	6	0	86	108	0	0	0	40	14	163
A	71	57	0	5	62	3	100	226	110	110	126	418	480	1361
16	1	1613	0	50	5	67	454	2189	1	1	30	50	37	2308
18	244	57	0	17	11	8	4	96	0	0	1	233	117	447
19	2012	156	0	37	230	13	12	448	6	6	0	71	25	550
22	1	0	0	0	0	0	0	0	0	43	0	0	0	43
B	2258	1826	0	104	246	88	470	2733	50	50	31	354	179	3348
21	0	67	0	35	282	4	17	405	77	77	180	479	402	1544
C	0	67	0	35	282	4	17	405	77	77	180	479	402	1544
D	2329	1950	0	143	590	94	586	3364	238	238	337	1253	1061	6252

Poznámka: odchýlky v súčtových údajoch sú z dôvodov matematického zaokrúhľovania výmer v "ha" na "ha" bez vyrovňovania

Slovenská republika
1 Bratislavský kraj
105 Okres Bratislava V

OKRESNÝ SEKTOROVÝ PŘEHLED O PLOCHÁCH DRUHŮV POZEMKŮV K 1.1.2005 / V HEKTÁROCH /

Sektor	Počet závodov	Orná pôda	Chmeľ-nice	Vinice	hady sady	Tr. trávne porasty	Poln. pôda	Lesné pozemky	Vodné plochy	Zast. plochy	Ostat. plochy	Celková výmera	
8	4	1	0	0	3	0	25	29	10191	25	41	252	10537
13	1	0	0	0	0	0	0	0	0	0	1	0	1
15	54	52	0	0	17	0	10	79	0	242	382	645	1348
20	4	114	0	0	0	0	17	131	4	0	7	38	180
31	45	5	0	2	2	0	0	9	0	0	83	30	122
A	108	172	0	2	22	0	52	248	10195	267	514	965	12188
16	2	4009	0	0	9	135	51	4203	2	25	93	107	4430
18	259	167	0	0	2	31	1	201	0	14	173	99	486
19	305	109	0	1	26	2	0	138	0	0	12	4	155
B	566	4285	0	1	37	168	52	4542	2	39	278	210	5071
21	0	51	0	80	64	0	26	220	2	123	321	1416	2084
C	0	51	0	80	64	0	26	220	2	123	321	1416	2084
D	674	4507	0	83	122	168	130	5010	10200	428	1113	2591	19343

Poznámka: odchýlky v súčtových údajoch sú z dôvodov matematického zaokrúhľovania výmer v "m2" na "ha" bez vyrovnania

Slovenská republika
1 Bratislavský kraj
106 Okres Malacky

OKRESNÝ SEKTOROVÝ PREHĽAD O PLOCHÁCH DRUHOV POZEMKOV K 1.1.2005 / V HEKTÁROCH /

Sektor	Počet závodov	Orná pôda	Chmeľ- nica	Vinice	Zá- hrady	Ovocné sady	Tr.trávne porasty	Poľn. pôda	Lesné pozemky	Vodné plochy	Zast. plochy	Ostat. plochy	Celková výmera
8	7	4	0	0	1	0	161	165	13507	165	32	41	13911
13	5	650	0	0	2	0	193	845	25386	105	62	183	26581
15	134	1354	0	7	76	13	487	1937	172	499	755	590	3952
20	9	12	0	0	4	0	0	17	3	0	8	7	34
31	20	214	0	21	84	85	37	441	0	174	48	11	675
A	175	2234	0	28	167	98	878	3405	39068	943	905	832	45153
16	8	4201	0	37	5	61	1446	5751	13	103	212	101	6181
18	204	17911	0	118	16	316	5188	23549	357	270	778	513	25467
19	5509	1169	0	43	479	17	130	1838	210	59	273	65	2445
22	4	0	0	0	0	0	0	0	580	5	9	1	594
B	5725	23281	0	198	500	394	6764	31138	1160	437	1272	680	34687
21	0	1707	0	13	378	2	34	2133	758	761	1215	4008	8875
C	0	1707	0	13	378	2	34	2133	758	761	1215	4008	8875
D	5900	27223	0	239	1044	494	7676	36675	40985	2142	3392	5521	88715

Poznámka: odchýlky v súčtových údajoch sú z dôvodov matematického zaokrúhľovania výmer v "m2" na "ha" bez vyrovnania

Slovenská republika
1 Bratislavský kraj
107 Okres Pezinok

OPRESNÝ SEKTOROVÝ PREHĽAD O PLOCHÁCH DRUHŮV POZEMKOV K 1.1.2005 / V HEKTÁROCH /

Sektor	Počet závodov	Orná pôda	Chmel- nice	Vinice	Zá- hrady	Ovocné sady	Tr. porasty	Poľn. pôda	Lesné pozemky	Vedné plochy	Zast. plochy	Ostat. plochy	Celková výmera
8	6	0	0	1	0	0	0	1	39	0	16	1	57
15	108	151	0	30	33	13	176	403	4	259	461	286	1414
20	25	19	0	1	2	0	0	22	0	0	10	3	34
31	13	336	0	120	4	44	7	511	0	34	45	25	615
A	152	506	0	152	39	57	183	937	43	293	532	315	2120
16	19	9332	0	2450	46	12	988	12828	46	28	398	423	13724
18	169	681	0	442	18	17	41	1199	2347	8	243	148	3945
19	4375	369	0	280	121	4	132	1106	2	1	187	26	1322
22	1	0	0	0	0	0	0	0	0	0	0	0	0
B	4564	10382	0	3172	385	33	1161	15133	2395	37	828	597	18991
21	0	184	0	132	270	0	68	654	15	97	770	168	1704
C	0	184	0	132	270	0	68	654	15	97	770	168	1704
D	4716	11072	0	3455	695	91	1412	16724	2454	426	2129	1080	22813

Poznámka: odchýlky v súčtových údajoch sú z dôvodov matematického zaokrúhľovania výmer v "ha" na "ha" bez vyrovnaní

Slovenská republika
1 Bratislavský kraj
108 Okres Senec

OKRESNÝ SEKTOROVÝ PREHĽAD O PLOCHÁCH DRUHOV POZEMKOV K 1.1.2005 / V HEKTÁROCH /

Sektor	Počet závodov	Orná pôda	Chmeľ-nice	Vinice	Záhrady	Ovocné sady	Tr. porasty	Tr. trávne	Poľn. pôda	Lesné pozemky	Vodné plochy	Zast. plochy	Ostat. plochy	Celková výmera
8	3	1	0	0	0	0	0	0	1	149	26	41	43	261
15	169	116	0	1	45	26	38	38	227	3	581	410	207	1428
20	23	51	0	5	3	5	1	1	64	1	1	12	6	84
31	14	1496	0	47	12	50	61	61	1667	83	4	63	44	1862
A	209	1664	0	53	60	81	100	100	1959	236	612	526	300	3635
16	21	18539	0	207	20	57	102	102	18925	5	17	435	129	19512
18	208	4514	0	104	17	0	12	12	4646	10	12	280	47	4995
19	4647	1513	0	44	412	27	14	14	2009	6	6	247	43	2311
22	1	0	0	0	0	0	0	0	0	76	0	0	0	76
B	4877	24566	0	355	449	84	128	128	25380	97	35	962	219	26894
21	0	499	0	10	504	4	7	7	1024	72	991	1208	435	3731
C	0	499	0	10	504	4	7	7	1024	72	991	1208	435	3731
D	5086	26729	0	418	1014	168	235	235	28564	405	1637	2697	955	34259

Poznámka: odchýlky v súčtových údajoch sú z dôvodov matematického zaokrúhľovania výmer v "m2" na "ha" bez vyrovnania

Slovenská republika
2 Trnavský kraj
201 Okres Dunajská Streda

OKRESNÝ SEKTOROVÝ PREHĽAD O PLOCHÁCH DRUHOV POZEMKOV K 1.1.2005 / V HEKTÁROCH /

Sektor	Počet závodov	Orná pôda	Chmeľ-nice	Vlnice	Záhrady	Ovocné sady	Tr. porasty	Tr. trávne	Poľn. pôda	Lesné pozemky	Vodné plochy	Zast. plochy	Ostat. plochy	Celková výmera
8	4	5	0	0	3	1	0	0	9	6174	354	24	78	6639
13	2	0	0	0	0	0	0	0	0	0	0	0	0	0
15	260	3755	0	11	59	113	99	4036	4036	12	1587	1022	1908	8566
20	42	2	0	0	5	3	0	11	11	0	0	15	5	31
31	25	4398	0	0	3	23	35	4458	4458	5	8	171	42	4685
A	333	8160	0	11	70	140	134	8514	8514	6191	1949	1232	2033	19221
16	37	48405	0	377	37	672	2030	51320	51320	366	1417	1396	594	55292
18	95	17131	0	266	23	291	522	18333	18333	7	520	670	239	19569
19	11961	1369	0	86	1461	47	20	2982	2982	50	262	882	151	4327
22	4	0	0	0	0	0	0	0	0	335	2	0	22	359
B	12097	66905	0	729	1521	1010	2572	72735	72735	758	2201	2948	1006	79647
21	0	222	0	2	640	4	5	872	872	433	2962	2378	2120	8766
C	0	222	0	2	640	4	5	872	872	433	2962	2378	2120	8766
D	12430	75288	0	741	2230	1153	2709	82122	82122	7382	7113	6559	5159	108335

Poznámka: odchýlky v súčtových údajoch sú z dôvodov matematického zaokrúhľovania výmer v "m2" na "ha" bez vyrovnania

Slovenská republika
2 Trnavský kraj
202 Okres Galanta

OKRESNÝ SEKTOROVÝ PREHĽAD O PLOCHÁCH DRUHŮV POZEŇKOV K 1.1.2005 / V HEKTÁROCH /

Sektor	Počet závodov	Orná pôda	Chmeľnice	Vinice	Záhrady	Ovocné sady	Tr. trávnice	Poľn. pôda	Lesné pozemky	Vodné plochy	Zast. plochy	Ostat. plochy	Celková výmera
8	1	3	0	0	0	0	0	3	0	0	0	0	3
15	142	1600	0	141	53	65	13	1872	3	630	791	559	3855
20	27	198	0	4	5	1	0	206	5	0	12	9	233
31	15	10223	0	155	10	74	25	10487	2	700	251	242	11682
A	185	12024	0	300	68	140	38	12568	10	1330	1054	810	15773
16	26	21747	0	417	10	132	123	22428	3	65	525	133	23154
18	220	12325	0	162	18	75	283	12863	9	52	638	154	13716
19	8586	2865	0	215	762	35	11	3889	8	7	545	37	4486
22	1	0	0	0	0	0	0	0	66	0	0	0	66
B	8833	36937	0	794	790	242	417	39180	86	124	1708	324	41422
21	0	76	0	37	598	0	1	712	61	1101	1749	414	4037
C	0	76	0	37	598	0	1	712	61	1101	1749	414	4037
D	9018	49035	0	1131	1456	381	455	52459	157	2556	4510	1549	61231

Poznámka: odchýlky v súčtových údajoch sú z dôvodov matematického zaokrúhľovania výmer v "m2" na "ha" bez vyrovnania

Slovenská republika
2 Trnavský kraj
203 Okres Hlohovec

OKRESNÝ SEKTOROVÝ PREHĽAD O PLOCHÁCH DRUHŮV POZEMKOV K 1.1.2005 / V HEKTÁROCH /

Sektor	Počet závodov	Orná pôda	Chmelnice	Vinice	Záhrady	Ovocné sady	Tr. trávne porasty	Poľn. pôda	Lesné pozemky	Vodné plochy	Zast. plochy	Ostat. plochy	Celková výmera
8	3	5	0	0	0	10	39	54	1194	1	19	1	1268
13	1	0	0	0	0	0	0	0	0	0	43	0	44
15	78	55	0	1	97	1	85	238	1	6	379	305	930
20	18	0	0	0	4	0	0	4	0	0	6	5	15
31	2	2	0	0	0	0	0	2	0	0	0	0	137
A	102	62	0	1	101	11	124	298	1195	220	447	448	2610
16	16	9862	0	598	5	108	379	10952	7	35	268	254	11515
18	99	6176	0	377	4	50	141	6747	42	34	369	142	7334
19	3126	360	0	20	318	3	10	710	0	0	171	9	890
22	1	0	0	0	0	0	0	0	48	0	0	0	48
B	3242	16398	0	995	327	161	530	19409	97	69	808	405	19787
21	0	42	0	5	287	0	18	352	144	383	853	299	2031
C	0	42	0	5	287	0	18	352	144	383	853	299	2031
D	3344	16502	0	1001	714	171	671	19059	1436	672	2107	1154	24428

Poznámka: odchýľky v súčtových údajoch sú z dôvodov matematického zaokrúhľovania výmer v "ha" bez vyrovnania

Slovenská republika
2 Trnavský kraj
204 Okres Piestňany

OKRESNÝ SEKTOROVÝ PREHLAD O PLOCHÁCH DRUHOV POZEMKOV K 1.1.2005 / V HEKTÁROCH /

Sektor	Počet závodov	Orná pôda	Chmeľ-nice	Vinice	Zá-hrady	Ovocné sady	Tr. trávné porasty	Poľn. pôda	Lesné pozemky	Vodné plochy	Zast. plochy	Ostat. plochy	Celková výmera
8	4	49	0	0	2	2	172	224	16549	20	48	98	16939
13	1	0	0	0	0	0	0	0	0	0	0	0	0
15	93	678	0	22	43	85	62	890	14	151	603	265	1922
20	17	7	0	0	1	0	0	9	3	0	5	7	24
31	3	1	0	0	0	0	0	1	0	1	9	1	11
16	118	735	0	22	46	87	234	1124	16566	172	665	371	18896
18	23	1731	129	135	12	19	1297	19323	3	32	436	576	20370
19	217	2300	0	0	6	57	70	2433	0	45	291	142	2912
22	3820	720	0	6	432	13	62	1234	2	8	220	36	1499
	1	0	0	0	0	0	1	1	371	0	1	0	373
B	4061	20751	129	141	450	89	1430	22991	376	85	948	754	25154
21	0	269	0	5	372	1	6	654	185	944	1223	455	3461
C	0	269	0	5	372	1	6	654	185	944	1223	455	3461
D	4179	21755	129	169	868	177	1671	24769	17127	1201	2835	1580	47513

Poznámka: odchýľky v súčtových údajoch sú z dôvodov matematického zaokrúhľovania výmer v "ha" na "ha" bez vyrovnania

Slovenská republika
2 Trnavský kraj
205 Okres Senica

OKRESNÝ SEKTOROVÝ PREHĽAD O PLOCHÁCH DRUHOV POZEMKOV K 1.1.2005 / V HEKTÁROCH /

Sektor	Počet závodov	Orná pôda	Chmeľ-nice	Vinice	Zá-hradý	Ovocné sady	Tr.trávne porasty	Poľn. pôda	Lesné pozemky	Vodné plochy	Zast. plochy	Ostat. plochy	Celková výmera
8	6	13	0	0	3	0	54	70	24580	113	129	156	25048
13	1	0	0	0	0	0	0	0	0	0	0	0	0
15	122	154	0	0	38	5	44	241	2803	184	608	468	4305
20	26	8	0	0	5	0	0	14	0	0	11	13	37
31	2	51	0	0	1	0	2	54	2784	0	35	9	2882
A	157	226	0	0	47	5	100	379	30167	297	783	646	32272
16	22	22437	0	124	74	236	3612	26483	21	28	605	700	27837
18	162	7126	0	0	4	9	1700	8839	700	145	439	409	10532
19	4548	694	0	18	496	181	61	1450	3	6	290	33	1782
22	6	0	0	0	0	0	0	0	690	0	6	0	697
B	4738	30257	0	142	574	426	5373	36772	1414	179	1340	1142	40848
21	0	1009	0	4	330	0	9	1352	968	1027	2028	460	5836
C	0	1009	0	4	330	0	9	1352	968	1027	2028	460	5836
D	4895	31492	0	146	951	431	5483	38503	32549	1503	4152	2248	78956

Poznámka: odchýlky v súčtových údajoch sú z dôvodov matematického zaokrúhľovania výmer v "ha" na "ha" bez vyrovnania

Slovenská republika
2 Trnavský kraj
206 Okres Skalica

OKRESNÝ SEKTOROVÝ PŘEHLED O PLOCHÁCH DRUHŮV POZEMLKŮV K 1.1.2005 / V HEKTÁROCH /

Sektor	Počet závodov	Orná pôda	Chmelnice	Vinice	Záhrady	Ovocné sady	Tr. trávné porasty	Pojn. pôda	Lesné pozemky	Vodné plochy	Zast. plochy	Ostat. výmera	Celková
8	4	71	0	0	0	0	7	79	51	31	23	14	199
15	78	1927	0	6	45	2	170	2151	635	157	450	256	3648
20	6	0	0	0	1	0	0	1	0	0	4	3	8
31	6	447	0	0	0	6	65	519	0	39	24	10	592
A	94	2445	0	6	46	8	242	2750	686	227	501	283	4447
16	10	12154	0	193	13	26	1578	13963	7	75	333	190	14569
18	78	2979	0	38	2	0	393	3413	0	35	268	120	3836
19	3695	1045	0	100	289	9	55	1497	0	3	166	16	1681
22	1	0	0	0	0	0	0	0	26	0	0	0	26
B	3784	16178	0	331	304	35	2026	18873	33	113	767	326	20112
21	0	137	0	21	250	1	7	417	0	398	569	135	1518
C	0	137	0	21	250	1	7	417	0	398	569	135	1518
D	3878	18761	0	358	601	44	2276	22041	720	737	1838	743	26078

Poznámka: odchýlky v súčtových údajoch sú z dôvodov matematického zaokrúhľovania výmer v "ha" bez vyrovnania

Slovenská republika
2 Trnavský kraj
207 Okres Trnava

OKRESNÝ SEKTOROVÝ PŘEHLED O PLOCHÁCH DRUHŮV POZEMKŮV K 1.1.2005 / V HEKTÁROCH /

Sektor	Počet závodov	Orná pôda	Čmeľ-nice	Vinice	Zá-hradý	Ovocné sady	Tr. trávné porasty	Poľn. pôda	lesné pozemky	Vodné plochy	Zast. plochy	Ostat. plochy	Celková výmera
8	4	13	0	0	7	0	146	166	21446	39	79	74	21804
13	2	0	0	0	0	0	0	0	15	0	1	1	16
15	122	462	0	1	46	8	77	595	71	113	829	451	2058
20	47	13	0	0	5	0	0	19	0	0	19	16	54
31	12	79	0	0	1	0	0	80	0	0	26	5	111
A	187	567	0	1	59	8	223	880	21532	152	954	547	24043
16	38	33563	0	333	17	129	1160	35202	7	51	876	361	36495
18	353	13259	0	30	14	5	67	13375	98	36	995	225	14729
19	6454	1420	0	101	650	23	39	2234	523	5	368	17	3147
22	3	0	0	0	0	0	1	1	237	0	3	0	241
B	6848	48242	0	464	681	157	1267	50812	865	92	2242	603	54612
21	0	412	0	32	638	1	7	1090	9	477	2252	228	4056
C	0	412	0	32	638	1	7	1090	9	477	2252	228	4056
D	7035	49221	0	497	1379	166	1499	52761	22405	722	5446	1378	82712

Poznámka: odcýtky v súčtových údajoch sú z dôvodov matematického zaokrúhľovania výmer v "ha" bez vyrovnania

Slovenská republika
3 Trenčiansky kraj
301 Okres Bánovce nad Bebravou

OKRESNÝ SEKTOROVÝ PREHĽAD O PLOCHÁCH DRUHŮV POZEMKOV K 1.1.2005 / V HEKTÁROCH /

Sektor	Počet závodov	Orná pôda	Chmel- nice	Vinice	Zá- hrady	Ovocné sady	Tr. trávne porasty	Poľn. pôda	Lesné pozemky	Vodné plochy	Zast. plochy	Ostat. plochy	Celková výmera
8	1	5	0	0	0	0	21	27	14504	14	30	28	14603
15	144	116	0	0	38	1	92	248	710	22	205	168	1352
20	8	0	0	0	0	1	0	2	1067	0	11	3	1083
31	4	2	0	0	0	0	1	2	0	39	0	0	42
A	157	123	0	0	38	2	114	279	16281	75	246	199	17080
16	13	8368	0	0	78	25	3244	11716	2	25	348	397	12487
18	22	5139	0	0	6	207	661	6013	2	7	207	70	6299
19	3651	558	0	0	388	138	82	1167	149	1	171	3	1492
22	4	0	0	0	0	0	0	0	207	5	5	0	217
B	3690	14065	0	0	472	370	3987	18896	360	38	731	470	20495
21	0	66	0	0	206	0	28	300	1515	251	635	105	2805
C	0	66	0	0	206	0	28	300	1515	251	635	105	2805
D	3847	14254	0	0	717	373	4130	19474	16156	364	1613	774	40381

Poznámka: odchýlky v súčtových údajoch sú z dôvodov matematického zaokrúhľovania výmer v "ha" na "ha" bez vyrovnania

Slovenská republika
3 Trenčiansky kraj
302 Okres Ilava

OKRESNÝ SEKTOROVÝ PŘEHLED O PLOCHÁCH DRUHŮV POZEMKŮV K 1.1.2005 / V HECTÁROCH /

Sektor	Počet závodov	Orná póda	Chmeľ- nice	Vinice	Zá- hrady	Ovocné sady	Tr.trávne porasty	Poľn. póda	Lesné pozemky	Vodné plochy	Zast. plochy	Ostat. plochy	Celková výmera
8	1	0	0	0	0	0	0	0	26	0	0	0	26
13	1	0	0	0	0	0	0	0	0	0	2	0	2
15	51	50	0	0	13	1	9	73	0	13	326	151	563
20	15	1	0	0	8	0	0	8	0	0	8	5	21
31	25	16	0	0	12	2	28	58	145	0	83	15	301
A	93	67	0	0	33	3	37	139	171	13	419	171	913
16	7	4715	0	0	10	16	4562	9304	0	31	185	672	10191
18	203	78	0	0	2	0	1153	1234	1120	9	368	404	3135
19	3343	543	0	0	269	162	821	1796	2	0	190	30	2017
22	4	0	0	0	0	0	14	14	0	16	0	7	38
B	3557	5336	0	0	281	178	6550	12348	1122	56	743	1113	15381
21	0	59	0	0	189	1	33	281	12	463	649	136	1541
C	0	59	0	0	189	1	33	281	12	463	649	136	1541
D	3650	5462	0	0	503	183	6620	12769	1304	532	1810	1420	17836

Poznámka: odchýlky v súčtových údajoch sú z dôvodov matematického zaokrúhľovania výmer v "ha" na "ha" bez vyrovnania

Slovenská republika
3 Trenčiansky kraj
303 Okres Myjava

OKRESNÝ SEKTOROVÝ PREHĽAD O PLOCHÁCH DRUHOV POZEMKOV K 1.1.2005 / V HEKTÁROCH /

Sektor	Počet závodov	Orná pôda	Chmeľ- nice	Vinice	Zá- hrady	Ovocné sady	Tr. porasty	Poľn. pôda	Lesné pozemky	Vodné plochy	Zast. plochy	Ostat. plochy	Celková výmera
8	1	0	0	0	0	0	0	0	95	0	0	0	95
15	68	227	0	0	30	12	167	435	3133	56	480	136	4242
20	12	2	0	0	1	2	0	6	2	0	4	8	20
31	3	0	0	0	0	0	2	2	0	0	19	22	43
A	84	229	0	0	31	14	169	443	3230	56	503	166	4400
16	11	6318	0	0	66	281	2608	9274	3	6	154	234	9670
18	110	2120	0	0	47	232	681	3081	391	0	126	114	3712
19	5221	1003	0	0	799	131	855	2788	44	1	363	72	3269
22	2	0	0	0	0	0	0	0	36	0	0	0	36
B	5344	9441	0	0	912	644	4144	15143	474	7	643	420	16687
21	0	1214	0	0	162	39	1518	2933	213	155	637	109	4046
C	0	1214	0	0	162	39	1518	2933	213	155	637	109	4046
D	5428	10886	0	0	1105	697	5831	18519	3918	219	1782	695	25133

Poznámka: odchýlky v súčtových údajoch sú z dôvodov matematického zaokrúhľovania výmer v "ha" na "ha" bez vyrovnania

Slovenská republika
3 Trenčiansky kraj
304 Okres Nové Mesto nad Váhom

OKRESNÝ SEKTOROVÝ PREHĽAD O PLOCHÁCH DRUHOV POZEMKOV K 1.1.2005 / V HEKTÁROCH /

Sektor	Počet závodov	Orná pôda	Chmeľ-nice	Vinice	Zá-hradý sady	Zá-ovocné porasty	Tr.trávne pôda	Poln. pôda	Lesné pozemky	Vodné plochy	Zast. plochy	Ostat. plochy	Celková výmera
8	5	8	0	0	1	0	33	42	10650	1	38	57	10788
15	145	102	0	2	109	10	63	285	7	259	729	444	1723
20	22	5	0	0	5	2	2	15	0	0	10	12	37
31	8	425	0	0	1	0	36	462	0	0	15	26	503
A	180	540	0	2	116	12	134	804	10657	260	792	539	13051
16	21	13257	145	56	29	304	5820	19610	0	11	485	1128	21235
18	224	3432	11	1	7	132	2229	5813	0	13	307	491	6624
19	8037	1609	1	7	834	78	429	2958	16	1	458	106	3539
22	7	4	0	0	0	0	25	29	849	6	1	21	905
B	8289	18302	157	64	870	514	8503	28410	865	31	1251	1746	32303
21	0	229	0	2	364	1	365	961	100	593	1104	359	3117
C	0	229	0	2	364	1	365	961	100	593	1104	359	3117
D	8469	19071	156	68	1352	527	9001	30175	11622	883	3148	2643	48472

Poznámka: odchýlky v súčtových údajoch sú z dôvodov matematického zaokrúhľovania výmer v "ha" na "ha" bez vyrovnaní

Slovenská republika
3 Trenčiansky kraj
305 Okres Partizánske

OKRESNÝ SEKTOROVÝ PREHĽAD O PLOCHÁCH DRUHOV POZEMKOV K 1.1.2005 / V HEKTÁROCH /

Sektor	Počet závodov	Orná pôda	Chmeľ- nice	Vinice	Zá- hrady	Ovocné sady	Tr. trávne porasty	Poľn. pôda	Lesné pozemky	Vodné plochy	Zast. plochy	Ostat. plochy	Celková výmera
8	8	13	0	0	7	0	180	199	18172	99	32	41	18543
15	96	103	0	0	33	49	80	265	0	42	329	184	820
20	8	1	0	0	5	0	4	9	475	0	7	2	494
31	10	949	0	0	1	1	156	1107	0	5	46	32	1190
A	122	1066	0	0	46	50	420	1580	18647	146	414	259	21047
16	6	5579	0	0	4	15	396	5994	2	10	131	51	6188
18	77	5019	22	0	4	114	496	5654	6	6	203	77	5946
19	2634	430	0	0	281	70	70	851	114	1	151	7	1125
22	3	0	0	0	1	0	184	184	1935	1	1	61	2182
B	2720	11028	22	0	290	199	1146	12683	2057	18	486	196	15441
21	0	52	0	0	354	45	18	469	251	230	738	113	1803
C	0	52	0	0	354	45	18	469	251	230	738	113	1803
D	2842	12146	22	0	690	293	1583	14734	20955	394	1638	569	38290

Poznámka: odchýlky v súčtových údajoch sú z dôvodov matematického zaokrúhľovania výmer v "ha" na "ha" bez vyrovnaní

Slovenská republika
3 Trenčiansky kraj
306 Okres Považská Bystrica

OKRESNÝ SEKTOROVÝ PREHĽAD O PLOCHÁCH DRUHŮV POZEMKOV K 1.1.2005 / V HEKTÁROCH /

Sektor	Počet závodov	Orná pôda	Chmelnice	Vinice	Zábrady	Ovocné sady	Tr. porasty	Tr. trávne pôdy	Poľn. pôda	Lesné pozemky	Vodné plochy	Zast. plochy	Ostat. plochy	Celková výmera
8	5	23	0	0	4	0	224	251	57711	241	254	480	58937	
15	101	72	0	0	13	1	80	167	2	452	552	180	1352	
20	15	3	0	0	4	2	0	9	0	0	6	5	20	
31	12	3	0	0	2	0	2	7	0	4	9	7	28	
A	133	101	0	0	23	3	306	434	57713	697	821	672	60337	
16	8	808	0	0	10	8	2089	2915	22	20	124	313	3394	
18	198	1178	0	0	3	1	1695	2877	249	2	245	46	3419	
19	5444	1996	0	0	277	18	4183	6474	31	11	293	95	6904	
22	5	1	0	0	0	0	1	2	492	1	1	0	496	
B	5655	3983	0	0	290	27	7988	12268	794	34	663	454	14213	
21	0	291	0	0	209	2	232	735	113	467	1020	164	2498	
C	0	291	0	0	209	2	232	735	113	467	1020	164	2498	
D	5788	4376	0	0	522	31	8506	13436	58619	1198	2504	1291	77048	

Poznámka: odchýlky v súčtových údajoch sú z dôvodov matematického zaokrúhľovania výmer v "ha" na "m2" bez vyrovnaní

Slovenská republika
3 Trenčiansky kraj
307 Okres Prievidza

OKRESNÝ SEKTOROVÝ PREHĽAD O PLOCHÁCH DRUHŮV POZEMKOV K 1.1.2005 / V HEKTÁROCH /

Sektor	Počet závodov	Orná pôda	Chmeľ-nice	Vinice	Zá-hrady	Ovocné sady	Tr.trávne porasty	Poľn. pôda	Lesné pozemky	Vodné plochy	Zast. plochy	Ostat. plochy	Celková výmera
8	5	24	0	0	8	1	1108	1140	40047	89	29	192	41497
13	5	1	0	0	1	0	2	4	102	0	48	32	186
15	200	660	0	0	117	12	998	1787	570	338	1012	616	4322
20	20	2	0	0	1	1	2	7	37	0	6	2	52
31	14	145	0	0	4	46	8	203	0	43	50	59	354
A	244	832	0	0	131	60	2118	3141	40756	470	1145	901	46411
16	12	5656	0	0	9	87	5407	11159	516	17	314	297	12303
18	268	4363	0	0	18	26	8999	13406	688	27	638	702	15461
19	8341	1912	0	0	650	98	2251	4911	2214	11	421	109	7665
22	19	2	0	0	0	0	114	116	6577	3	1	31	6729
B	8640	11933	0	0	677	211	16771	29592	9995	58	1374	1139	42158
21	0	1539	0	0	622	4	663	2827	1217	314	1954	398	6710
C	0	1539	0	0	622	4	663	2827	1217	314	1954	398	6710
D	884	14303	0	0	1430	275	19553	35560	51967	840	4472	2438	95278

Poznámka: odchýlky v súčtových údajoch sú z dôvodov matematického zaokrúhľovania výmer v "m2" na "ha" bez vyrovnania

Slovenská republika
3 Trenčiansky kraj
308 Okres Púchov

ORZESNÝ SEKTOROVÝ PREHĽAD O PLOCHÁCH DRUHŮV POZEMKOV K 1.1.2005 / V HEKTÁROCH /

Sektor	Počet závodov	Orná pôda	Chmeľ-nice	Vinice	Zá-hrady	Ovocné sady	Tr. trávne porasty	Poľn. pôda	Lesné pozemky	Vodné plochy	Zast. plochy	Ostat. plochy	Celková výmera
8	2	0	0	0	0	0	0	0	0	0	0	0	0
15	80	34	0	0	21	4	100	160	6	402	392	168	1129
20	15	20	0	0	2	2	3	28	5	0	5	1	39
31	6	35	0	0	1	1	7	44	0	27	27	12	110
A	103	89	0	0	24	7	110	232	11	429	424	181	1278
16	9	1134	0	0	13	45	4165	5357	18	16	248	597	6237
18	134	1378	0	0	6	2	3026	4412	1575	1	180	88	6256
19	4882	868	0	0	344	31	1818	3061	63	3	250	48	3426
22	1	0	0	0	0	0	2	2	103	1	0	0	107
B	5026	3380	0	0	363	78	9011	12832	1759	21	678	733	16026
21	0	119	0	0	197	2	69	386	466	294	798	119	2063
C	0	119	0	0	197	2	69	386	466	294	798	119	2063
D	5129	3588	0	0	584	87	9191	13450	2237	746	1900	1034	19367

Poznámka: odchýľky v súčtových údajoch sú z dôvodov matematického zaokrúhľovania výmer v "m2" na "ha" bez vyrovnania

Slovenská republika
3 Trenčiansky kraj
309 Okres Trenčín

OKRESNÝ SEKTOROVÝ PREHĽAD O PLOCHÁCH DRUHOV POZEMKOV K 1.1.2005 / V HEKTÁROCH /

Sektor	Počet závodov	Orná pôda	Chmeľ- nice	Vinice	Zá- hrady	Ovocné sady	Tr. trávne porasty	Poľn. pôda	Lesné pozemky	Vodné plochy	Zast. plochy	Ostat. plochy	Celková výmera
8	7	14	0	0	3	8	159	184	28859	69	108	114	26334
13	1	0	0	0	0	0	0	0	0	0	0	0	0
15	181	74	0	0	59	9	132	274	2032	23	885	423	3637
20	23	7	0	0	4	4	1	17	1	0	6	3	27
31	13	453	0	0	6	3	418	881	0	3	24	36	944
	225	548	0	0	72	24	710	1356	27892	95	1023	576	30942
A	18	11883	220	0	21	38	6768	18930	9	11	439	986	20374
16	284	2247	0	0	16	8	3353	5624	56	15	282	428	6404
18	9537	1165	0	0	691	48	381	2286	95	1	430	29	2841
19	11	3	0	0	0	29	46	78	495	0	33	18	624
22	9850	15298	220	0	728	123	10548	26918	655	27	1184	1461	30243
B	0	172	0	0	496	1	85	753	510	197	1322	352	3134
21	0	172	0	0	496	1	85	753	510	197	1322	352	3134
C	0	172	0	0	496	1	85	753	510	197	1322	352	3134
D	10075	16018	220	0	1296	149	11343	29026	29056	319	3528	2389	64318

Poznámka: odchýlky v súčtových údajoch sú z dôvodov matematického zaokrúhľovania výmer v "m2" na "ha" bez vyrovnania

Slovenská republika
4 Nitriansky kraj
401 Okres Komárno

OKRESNÝ SEKTOROVÝ PREHĽAD O PLOCHÁCH DRUHOV POZEMKOV K 1.1.2005 / V HEKTÁROCH /

Sektor	Počet závodov	Orná pôda	Chmeľ-nice	Vinice	Zá-hrady	Ovocné sady	Tr. trávne porasty	Poľn. pôda	Lesné pozemky	Vodné plochy	Zast. plochy	Ostat. plochy	Celková výmera
8	4	1714	0	0	21	30	209	1975	0	2213	231	1018	5437
15	178	541	0	14	65	31	190	842	10	1192	1208	1292	4545
20	37	321	0	1	12	0	7	341	0	14	23	26	405
31	39	4205	0	14	12	94	120	4445	0	236	165	113	4958
A	258	6781	0	29	110	155	526	7603	10	3655	1627	2449	15345
16	40	44996	0	1352	34	924	2896	50201	47	747	1286	431	52711
18	319	20383	0	532	46	411	1000	22373	26	249	816	407	23871
19	11179	2464	0	406	1300	40	55	4265	65	69	756	59	5212
22	1	0	0	0	0	0	0	0	69	15	0	0	84
B	11539	67843	0	2290	1380	1375	3951	76839	207	1080	2858	897	81878
21	0	282	0	83	683	1	41	1091	8	701	1867	1113	4779
C	0	282	0	83	683	1	41	1091	8	701	1867	1113	4779
D	11797	74906	0	2401	2175	1531	4518	85532	225	5437	6351	4458	102003

Poznámka: odchýľky v súčtových údajoch sú z dôvodov matematického zaokrúhľovania výmer v "m2" na "ha" bez vyrovnania

Slovenská republika
4 Nitriansky kraj
402 Okres Levice

ORNBESNÝ SEKTOROVÝ PREHĽAD O PLOCHÁCH DRUHOV POZEMKOV K 1.1.2005 / V HEKTÁROCH /

Sektor	Počet závodov	Orná Chmel- Vinice	Zá- Ovocné hrady sady	Tr. trávne porasty	Paľn. pôda	Lesné pozemky	Vodné plochy	Zast. plochy	Ostat. plochy	Celková výmera
8	4	48	0	88	147	26493	35	33	73	26780
15	300	472	17	369	957	48	490	1435	1136	4066
20	50	11	2	2	37	0	0	35	11	83
31	27	12259	0	1355	13944	3	27	332	111	14417
A	381	12790	271	1814	15085	26544	552	1835	1331	45346
16	59	69815	0	1071	8308	19	114	1638	764	82132
18	272	7800	0	126	1603	3760	120	761	534	14811
19	25545	2450	0	1354	1935	61	7	1268	113	8012
22	9	90	0	5	174	230	0	18	18	440
B	25885	80155	0	10738	95970	4070	241	3685	1429	105395
21	0	464	0	149	1335	695	1482	2085	797	6394
C	0	464	0	149	1335	695	1482	2085	797	6394
D	26266	93408	0	12701	112389	31309	2275	7606	3556	157135

Poznámka: odchýlky v súčtových údajoch sú z dôvodov matematického zaokrúhľovania výmer v "ha" na "ha" bez vyrovnania

Slovenská republika
4 Nitriansky kraj
403 Okres Nitra

OKRESNÝ SEKTOROVÝ PREHĽAD O PLOCHÁCH DRUHOV POZEMKOV K 1.1.2005 / V HEKTÁROCH /

Sektor	Počet závodov	Orná pôda	Chmeľ-nice	Vinice	Zá-hrady	Ovocné sady	Tr. porasty	Tr. travne porasty	Poín. pôda	Lesné pozemky	Vodné plochy	Zast. plochy	Ostat. plochy	Celková výmera
8	3	5	0	0	2	0	0	0	8	2616	20	18	13	2675
15	279	189	0	6	71	2	96	365	12	72	385	1266	639	2727
20	22	2	0	1	7	0	3	11533	0	0	1	16	19	47
31	31	10819	0	291	56	29	337	11533	0	0	53	381	141	12107
A	335	11015	0	298	136	31	436	11918	2688	459	1681	812	17556	
16	35	38921	0	619	33	140	978	40691	3	79	1001	205	41979	
18	383	14328	0	239	29	54	924	15574	17	54	827	249	16721	
19	19516	2021	0	740	1618	16	140	4535	9	10	931	53	5537	
22	3	6	0	0	0	4	2	13	126	0	0	8	6	153
B	19937	55276	0	1598	1680	214	2044	60813	155	143	2767	513	64390	
21	0	472	0	267	882	1	47	1668	1366	781	2298	550	6663	
C	0	472	0	267	882	1	47	1668	1366	781	2298	550	6663	
D	20272	66763	0	2162	2698	247	2528	74398	4209	1382	6746	1874	88608	

Poznámka: odchýlky v súčtových údajoch sú z dôvodov matematického zaokrúhľovania výmer v "m2" na "ha" bez vyrovnania

Slovenská republika
4 Nitriansky kraj
404 Okres Nové Zámky

OKRESNÝ SEKTOROVÝ PREHĽAD O PLOCHÁCH DRUHOV POZEMKOV K 1.1.2005 / V HEKTÁROCH /

Sektor	Počet závodov	Orná pôda	Chmeľ- nice	Vinice	Zá- hradý sady	Ovocné porasty	Tr. trávne	Poľn. pôda	Lesné pozemky	Vodné plochy	Zast. plochy	Ostat. plochy	Celková výmera
8	4	11	0	0	3	1	9	25	11266	119	31	82	11523
15	352	1656	0	11	130	268	142	2207	38	760	1906	1018	5929
20	17	1	0	0	1	0	0	2	14	2	5	11	33
31	30	9878	0	30	17	114	164	10203	0	47	268	29	10547
A	403	11546	0	41	151	383	315	12437	11318	928	2210	1140	28032
16	72	73764	0	2105	37	1438	3485	80829	9	812	2321	563	84535
18	186	2753	0	216	9	13	121	3111	51	32	332	117	3644
19	23059	2623	0	988	2036	244	231	6123	0	23	1209	48	7404
22	1	0	0	0	0	0	0	0	90	0	0	0	90
B	23318	79140	0	3309	2082	1695	3837	90063	150	867	3862	728	95673
21	0	3412	0	238	856	24	131	4660	7	2368	2934	1032	11000
C	0	3412	0	238	856	24	131	4660	7	2368	2934	1032	11000
D	23721	94099	0	3588	3088	2102	4283	107160	11475	4164	9006	2900	134705

Poznámka: odchýlky v súčtových údajoch sú z dôvodov matematických zaokrúhľovania výmer v "ha" na "ha" bez vyrovnania

Slovenská republika
4 Nitriansky kraj
405 Okres Šala

OKRESNÝ SEKTOROVÝ PREHĽAD O PLOCHÁCH DRUHŮV POZEMKOV K 1.1.2005 / V HEKTÁROCH /

Sektor	Počet závodov	Orná pôda	Chmeľ-nice	Vinice	Zá-hradý	Ovocné sady	Tr. trávne porasty	Poín. pôda	Lesné pozemky	Vodné plochy	Zast. plochy	Ostat. plochy	Celková výmera
č	2	1	0	0	0	1	0	1	3	3	218	12	83
15	60	1261	0	0	0	34	13	88	1397	0	208	585	221
20	8	870	0	0	0	3	0	7	879	0	5	23	4
31	9	278	0	0	0	2	0	0	280	2	113	89	59
A	79	2410	0	0	40	13	96	96	2559	5	544	709	367
16	13	20809	0	151	15	192	382	21549	14	36	529	53	22182
18	53	2888	0	0	10	0	28	2927	9	24	466	166	3592
19	4944	1541	0	77	432	13	4	2068	1	1	280	4	2353
22	0	0	0	0	0	0	0	0	55	0	0	1	56
B	5010	25238	0	228	457	205	414	26544	79	61	1275	224	28183
21	0	75	0	8	350	0	1	434	0	381	739	127	1680
C	0	75	0	8	350	0	1	434	0	381	739	127	1680
D	5089	27723	0	235	847	219	512	29536	85	986	2722	719	34047

Poznámka: odchýlky v súčtových údajoch sú z dôvodov matematického zaokrúhľovania výmer v "ha" na "ha" bez vyrovnania

Slovenská republika
4 Nitriansky kraj
406 Okres Topoľčany

OKRESNÝ SEKTOROVÝ PREHĽAD O PLOCHÁCH DRUHŮV POZEMKOV K 1.1.2005 / V Hektároch /

Sektor	Počet závodov	Orná pôda	Chmeľ-nice	Vinice	Záhrady	Ovocné sady	Tr. trávne porasty	Poľn. pôda	Lesné pozemky	Vodné plochy	Zast. plochy	Ostat. plochy	Celková výmera
8	1	0	0	0	0	0	0	0	0	7	0	0	8
13	1	0	0	0	0	0	2	2	1	0	0	19	23
15	174	551	0	0	37	6	108	702	34	120	533	435	1825
20	22	169	0	34	2	12	11	229	939	3	8	17	1195
31	18	3734	0	46	5	73	33	3891	0	191	101	48	4231
A	216	4454	0	80	44	91	154	4824	974	321	642	519	7282
16	20	26105	33	190	15	99	1392	27833	85	30	533	473	28954
18	115	1542	0	0	7	58	52	1659	806	0	122	43	2630
19	8412	757	0	11	902	14	104	1788	96	22	453	12	2371
22	6	3	0	0	1	0	1	5	924	0	11	2	943
B	8553	28407	33	201	925	171	1549	31285	1911	52	1119	530	34898
21	0	127	0	1	531	2	25	685	269	498	1003	241	2696
C	0	127	0	1	531	2	25	685	269	498	1003	241	2696
D	8769	32988	33	281	1501	265	1728	36796	3153	872	2764	1291	44876

Poznámka: odchýlky v súčtových údajoch sú z dôvodov matematického zaokrúhľovania výmer v "m2" na "ha" bez vyrovnaní

Slovenská republika
4 Nitriansky kraj
407 Okres Zlaté Moravce

OKRESNÝ SEKTOROVÝ PREHĽAD O PLOCHÁCH DRUHŮV POZEMKOV K 1.1.2005 / V HEKTÁROCH /

Sektor	Počet závodov	Orná pôda	Čhmel- nice	Vinice	Zá- hrady	Ovocné sady	Tr. tráve porasty	Poln. pôda	Lesné pozemky	Vodné plochy	Zast. plochy	Ostat. plochy	Celková výmera
8	5	625	0	25	36	7	754	1447	26178	338	93	117	28173
15	118	279	0	56	31	6	185	558	2	17	399	267	1242
20	8	0	0	0	1	0	3	5	0	0	1	0	6
31	4	549	0	20	3	0	44	617	0	0	26	32	675
A	135	1453	0	101	71	13	986	2627	26180	355	519	416	30096
16	8	9681	0	108	28	39	2173	12029	0	14	302	106	12451
18	88	7928	0	103	11	114	2022	10177	84	9	221	103	10594
19	8160	378	0	175	724	5	83	1365	0	3	372	17	1757
22	1	0	0	0	0	0	0	0	0	0	0	0	0
B	8257	17987	0	386	763	158	4278	23571	84	26	895	226	24802
21	0	96	0	65	320	0	18	500	53	55	753	81	1442
C	0	96	0	65	320	0	18	500	53	55	753	81	1442
D	8392	19536	0	553	1154	172	5283	26698	26317	435	2166	724	56339

Poznámka: odchýľky v súčtových údajoch sú z dôvodov matematického zaokrúhľovania výmer v "m2" na "ha" bez vyrovnania

Slovenská republika
5 Žilinský kraj
501 Okres Bytča

OKRESNÝ SEKTOROVÝ PREHĽAD O PLOCHÁCH DRUHOV POZEMKOV K 1.1.2005 / V HEKTÁROCH /

Sektor	Počet závodov	Orná pôda	Chmeľ- nice	Vinice	Zá- hrady	Ovocné sady	Tr. porasty	Poín. pôda	Lesné pozemky	Vodné plochy	Zast. plochy	Ostat. plochy	Celková výmera
8	1	0	0	0	0	0	0	0	0	0	0	0	0
13	1	0	0	0	0	0	0	0	91	0	0	0	91
15	57	15	0	0	12	2	41	70	2	168	196	142	578
20	5	0	0	0	2	0	0	2	8	0	2	0	12
31	5	4	0	0	2	2	10	17	0	0	13	1	31
A	69	19	0	0	16	4	51	89	101	168	211	143	712
16	9	951	0	0	6	3	2368	3327	38	12	105	242	3724
18	60	893	0	0	3	52	1809	2756	0	6	115	103	2981
19	5067	723	0	0	321	38	792	1873	56	2	210	48	2190
22	3	0	0	0	0	0	0	0	5	0	0	0	5
B	5139	2567	0	0	330	93	4969	7956	99	20	430	393	8900
21	0	65	0	0	147	2	216	430	3233	303	450	161	4578
C	0	65	0	0	147	2	216	430	3233	303	450	161	4578
D	5208	2649	0	0	492	98	5236	8475	3435	490	1092	698	14189

Poznámka: odchýlky v súčtových údajoch sú z dôvodov matematického zaokrúhľovania výmer v "ha" na "ha" bez vyrovnania

Slovenská republika
5 Žilinský kraj
502 Okres Čadca

ORĽESNÝ SEKTOROVÝ PREHĽAD O PLOCHÁCH DRUHOV POZEMKOV K 1.1.2005 / V HEKTÁROCH /

Sektor	Počet závodov	Orná pôda	Chmeľ-nice	Vinice	Zá-hrady	Ovocné sady	Tr. trávne porasty	Poľn. pôda	Lesné pozemky	Vodné plochy	Zast. plochy	Ostat. plochy	Celková výmera
8	5	9	0	0	2	0	315	325	47435	51	128	70	48009
13	1	0	0	0	0	0	0	0	0	0	3	0	3
15	236	36	0	0	17	0	1388	1440	60	18	842	353	2714
20	12	1	0	0	1	0	15	17	2	0	5	3	26
31	10	1	0	0	1	0	10	11	2	24	77	24	138
A	264	47	0	0	21	0	1728	1793	47499	93	1055	450	50890
16	12	523	0	0	2	0	9219	9744	11	0	163	515	10433
18	130	256	0	0	5	0	4335	4596	35	56	165	201	5052
19	16283	2468	0	0	606	2	4424	7500	1037	19	715	276	9548
22	1	1	0	0	0	0	2	2	1948	0	1	0	1951
B	16426	3248	0	0	613	2	17980	21842	3031	75	1044	992	26984
21	0	464	0	0	247	0	951	1663	3415	655	981	332	7046
C	0	464	0	0	247	0	951	1663	3415	655	981	332	7046
D	16690	3758	0	0	881	2	20658	25299	53944	823	3080	1775	84921

Poznámka: odchýľky v súčtových údajoch sú z dôvodov matematického zaokrúhľovania výmer v "m2" na "ha" bez vyrovnania

Slovenská republika
5 Zilinský kraj
503 Okres Dolný Kubín

OKRESNÝ SEKTOROVÝ PREHĽAD O PLOCHÁCH DRUHOV POZEŤKOV K 1.1.2005 / V HEKTÁROCH /

Sektor	Počet závodov	Orná pôda	Chmeľ-vice	Vinice	Zábrady sady	Ovocné porasty	Tr. trávne	Poln. pôda	Lesné porasty	Voľné plochy	Zast. plochy	Ostat. plochy	Celková výmera
8	3	0	0	0	0	0	94	137	0	0	5	0	6
15	114	28	0	0	13	2	2	137	3249	28	275	169	3858
20	9	0	0	0	1	0	3	5	42	0	1	2	51
31	7	1	0	0	0	0	0	1	0	0	28	9	39
A	133	29	0	0	14	2	97	143	3291	28	309	180	3854
16	24	2253	0	0	23	109	18790	21175	566	5	344	2170	24259
18	59	1	0	0	0	0	50	52	0	2	83	105	242
19	1143	59	0	0	77	2	329	467	483	0	70	13	1034
22	30	3	0	0	1	0	207	210	9537	0	19	52	9819
B	1256	2316	0	0	101	111	19376	21904	10586	7	516	2340	35354
21	0	79	0	0	168	24	222	493	228	639	901	217	2478
C	0	79	0	0	168	24	222	493	228	639	901	217	2478
D	1389	2424	0	0	284	136	19696	22541	14105	675	1727	2737	41784

Poznámka: odchýľky v súčtových údajoch sú z dôvodov matematického zaokrúhľovania výmer v "m2" na "ha" bez vyrovnaní

Slovenská republika
5 Žilinský kraj
504 Okres Kysucké Nové Mesto

OKRESNÝ SEKTOROVÝ PREHLAD O PLOCHÁCH DRUHOV POZEMKOV K 1.1.2005 / V HEKTÁROCH /

Sektor	Počet závodov	Orná pôda	Chmeľ-nice	Vinice	Záhrady	Ovocné sady	Tr. porasty	Tr. trávné	Poľn. pôda	Lesné pozemky	Vodné plochy	Zast. plochy	Ostat. plochy	Celková výmera
15	47	33	0	0	5	0	173	211	6	30	271	63	581	
20	7	0	0	0	0	0	2	3	0	0	2	1	6	
31	1	0	0	0	0	0	0	0	0	0	0	0	0	
A	55	33	0	0	5	0	175	214	6	30	273	64	587	
16	3	45	0	0	0	0	1396	1442	4	0	44	43	1532	
18	48	267	0	0	0	1	2018	2286	537	56	108	52	3038	
19	3957	697	0	0	198	0	1074	1968	130	0	156	46	2301	
22	5	0	0	0	0	0	0	0	1692	0	0	1	1694	
B	4013	1009	0	0	198	1	4488	5696	2363	56	308	142	8565	
21	0	93	0	0	95	0	40	228	305	7	321	51	913	
C	0	93	0	0	95	0	40	228	305	7	321	51	913	
D	4068	1135	0	0	299	1	4704	6138	2673	92	903	258	10064	

Poznámka: odchýlky v súčtových údajoch sú z dôvodov matematického zaokrúhľovania výmer v "m2" na "ha" bez vyrovnania

Slovenská republika
5 Žilinský kraj
505 Okres Liptovský Mikuláš

OKRESNÝ SEKTOROVÝ PREHĽAD O PLOCHÁCH DRUHŮV POZENKOV K 1.1.2005 / V HEKTÁROCH /

Sektor	Počet závodov	Orná pôda	Chmeľ-nice	Vinice	Zá-hradý	Ovocné sady	Tr. porasty	Poln. pôda	Lesné pozemky	Vodné plochy	Zast. plochy	Ostat. plochy	Celková výmera
8	11	4	0	0	5	0	872	881	35176	115	81	88	36341
13	3	0	0	0	0	0	2	2	0	0	28	198	229
15	166	476	0	0	28	1	1256	1760	1552	330	594	344	4580
20	31	3	0	0	6	0	24	32	76	0	15	5	128
31	34	7	0	0	20	31	23	81	1	48	506	207	842
A	245	490	0	0	59	32	2177	2756	36805	493	1224	842	42120
16	22	6249	0	0	12	33	22075	28369	968	23	540	686	30585
18	238	3688	0	0	7	8	7654	11357	303	107	569	366	12703
19	4414	702	0	0	285	5	784	1777	2	2	241	27	2048
22	49	5	0	0	1	0	333	339	26862	20	14	45	27281
B	4723	10644	0	0	305	46	30846	41842	28135	152	1364	1124	72617
21	0	628	0	0	420	0	980	2028	1260	2471	1177	383	7319
C	0	628	0	0	420	0	980	2028	1260	2471	1177	383	7319
D	4968	11762	0	0	783	79	34003	46626	66200	3116	3764	2350	122057

Poznámka: odchýlky v súčtových údajoch sú z dôvodov matematického zaokrúhľovania výmer v "m2" na "ha" bez vyrovnaní

Slovenská republika
5 Žilinský kraj
506 Okres Martin

ORZESNÝ SEKTOROVÝ PREHĽAD O PLOCHÁCH DRUHŮV POZEMKOV K 1.1.2005 / V HEKTÁROCH /

Sektor	Počet závodov	Orná pôda	Chmeľ-nice	Vinice	Zá-hradý	Ovocné sady	Tr. porasty	Poľn. pôda	Lesné pozemky	Vodné plochy	Zast. plochy	Ostat. plochy	Celková výmera
8	2	8	0	0	0	1	0	127	15246	18	72	25	15488
15	114	34	0	0	38	3	3	169	44	267	719	433	1632
20	20	2	0	0	3	0	0	20	1170	0	22	5	1217
31	4	0	0	0	0	0	0	0	0	4	11	0	15
A	140	44	0	0	42	3	3	316	16460	289	824	463	18352
16	12	7030	0	0	19	0	0	7369	275	9	246	194	15142
18	394	2485	0	0	15	2	2	7832	3479	43	606	528	12488
19	4315	566	0	0	326	7	7	1169	103	1	213	22	1507
22	20	0	0	0	2	0	0	80	8310	1	23	57	8471
B	4741	10081	0	0	362	9	9	23499	12167	54	1088	801	37608
21	0	62	0	0	378	0	0	495	1348	591	1340	518	4292
C	0	62	0	0	378	0	0	495	1348	591	1340	518	4292
D	4881	10187	0	0	783	12	12	13330	24311	934	3251	1782	60252

Poznámka: odchýľky v súčtových údajoch sú z dôvodov matematického zaokrúhľovania výmer v "ha" na "ha" bez vyrovňania

Slovenská republika
5 Zilinský kraj
507 Okres Námestovo

OKRESNÝ SEKTOROVÝ PREHĽAD O PLOCHÁCH DRUHOV POZEMKOV K 1.1.2005 / V HEKTÁROCH /

Sektor	Počet závodov	Orná pôda	Chmeľ-nice	Vinice	Zá-hradý sady	Ovocné porasty	Tr. trávne	Poľn. pôda	Lesné pozemky	Vodné plochy	Zast. plochy	Ostat. plochy	Celková výmera
8	4	6	0	0	2	0	249	257	29472	99	124	76	30029
15	144	25	0	0	18	0	70	114	17	152	305	130	718
20	1	0	0	0	0	0	0	0	14	0	1	0	14
31	3	1	0	0	0	0	0	1	0	0	8	0	9
A	152	32	0	0	20	0	319	372	29503	251	438	206	30770
16	12	3335	0	0	2	0	13486	16822	529	3	256	786	18395
18	15	2	0	0	0	0	2	4	0	0	22	3	28
19	5117	2946	0	0	167	0	9850	12963	1435	34	559	368	15360
22	8	0	0	0	0	0	482	483	7821	1	11	43	8359
B	5152	6283	0	0	169	0	23820	30272	9785	38	848	1200	42142
21	0	49	0	0	116	0	68	234	291	1231	698	138	2592
C	0	49	0	0	116	0	68	234	291	1231	698	138	2592
D	5304	6364	0	0	305	0	24207	30877	39580	1519	1984	1544	75504

Poznámka: odchýľky v súčtových údajoch sú z dôvodov matematického zaokrúhľovania výmer v "ha" na "ha" bez vyrovnania

Slovenská republika
5 Zilinský kraj
508 Okres Ružomberok

OKRESNÝ SEKTOROVÝ PREHĽAD O PLOCHÁCH DRUHŮV POZEMKOV K 1.1.2005 / V HEKTÁROCH /

Sektor	Počet závodov	Orná pôda	Chmeľ- nice	Vinice	Zá- hrady	Ovocné sady	Tr. trávne porasty	Poín. pôda	Lesné pozemky	Vodné plochy	Zast. plochy	Ostat. plochy	Celková výmera
8	5	4	0	0	1	0	326	330	43788	51	106	66	44342
13	1	0	0	0	0	0	0	0	0	0	1	0	1
15	142	66	0	0	24	0	380	470	690	52	343	193	1748
20	11	9	0	0	3	0	2	14	3	0	7	1	24
31	6	1	0	0	3	0	810	815	3	0	5	8	831
A	165	80	0	0	31	0	1518	1629	44484	103	462	268	46946
16	8	1598	0	0	3	0	2362	4562	13	2	88	80	4746
18	88	34	0	0	1	2	141	178	0	0	204	22	405
19	5751	1362	0	0	219	0	7953	9534	20	1	350	281	10186
22	20	10	0	0	0	0	414	424	6406	1	5	21	6857
B	5867	3004	0	0	223	2	11470	14698	6439	4	647	404	22194
21	0	110	0	0	211	0	128	450	16	340	873	169	1847
C	0	110	0	0	211	0	128	450	16	340	873	169	1847
D	6032	3194	0	0	465	2	13117	16778	50938	448	1983	841	70987

Poznámka: odchýľky v súčtových údajoch sú z dôvodov matematického zaokrúhľovania výmer v "m2" na "ha" bez vyrovnania

Slovenská republika
5 Žilinský kraj
509 Okres Turčianske Teplice

OKRESNÝ SEKTOROVÝ PREHĽAD O PLOCHÁCH DRUHŮV POZEMKOV K 1.1.2005 / V HEKTÁROCH /

Sektor	Počet závodov	Orná pôda	Chmeľ-vice	Vinice	Zá-hradý sady	Tr.trávne porasty	Poľn. pôda	Lesné pozemky	Vodné plochy	Zast. plochy	Ostat. plochy	Celková výmera
8	3	27	0	0	3	210	240	28831	29	37	116	29254
13	1	0	0	0	0	0	0	0	0	5	17	22
15	58	27	0	0	19	60	106	0	10	176	83	375
20	9	1	0	0	1	4	6	0	0	1	1	9
31	1	0	0	0	0	0	0	0	0	0	0	0
A	72	55	0	0	23	274	352	28831	39	219	217	29660
16	5	4069	0	0	3	2978	7050	368	7	165	72	7662
18	62	2278	0	0	5	3592	5877	2295	29	257	113	8571
19	1714	268	0	0	163	277	666	0	0	104	5	775
B	1781	6615	0	0	171	6797	13593	2863	36	526	190	17008
21	0	20	0	0	112	38	172	1	168	425	106	872
C	0	20	0	0	112	38	172	1	168	425	106	872
D	1853	6691	0	0	306	7107	14116	31495	244	1170	514	47539

Poznámka: odchýlky v súčtových údajoch sú z dôvodov matematického zaokrúhľovania výmer v "ha" na "ha" bez vyrovnaní

Slovenská republika
5 Žilinský kraj
510 Okres Tvrdošín

OKRESNÝ SEKTOROVÝ PREHĽAD O PLOCHÁCH DRUHOV POZEMKOV K 1.1.2005 / V Hektároch /

Sektor	Počet závodov	Orná pôda	Chmeľ-pôda	Vinice	Záhrady	Ovocné sady	Tr. trávne porasty	Poľn. pôda	Lesné pozemky	Vodné plochy	Zast. plochy	Ostat. plochy	Celková výmera
8	3	0	0	0	0	0	11	11	4471	8	4	1098	5592
13	1	0	0	0	0	0	0	0	0	0	0	0	0
15	79	41	0	0	10	0	113	164	2043	1415	183	210	4016
20	5	0	0	0	0	0	0	1	0	0	2	0	2
31	7	0	0	0	0	0	8	8	47	20	52	8	136
A	95	41	0	0	10	0	132	184	6561	1443	241	1316	9746
16	11	2907	0	0	1	0	17239	20147	562	5	322	1101	22137
18	42	1	0	0	0	0	4	5	0	0	28	7	40
19	2023	74	0	0	57	0	101	232	236	69	113	6	656
22	7	0	0	0	0	0	23	23	6936	2	4	43	7007
B	2083	2982	0	0	58	0	17367	20407	7734	76	467	1157	29840
21	0	44	0	0	93	0	135	271	2687	1176	560	406	5101
C	0	44	0	0	93	0	135	271	2687	1176	560	406	5101
D	2178	3066	0	0	161	0	17634	20862	16983	2694	1268	2880	44687

Poznámka: odchýlky v súčtových údajoch sú z dôvodov matematického zaokrúhľovania výmer v "ha" na "ha" bez vyrovnania

Slovenská republika
5 Žilinský kraj
511 Okres Žilina

OKRESNÝ SEKTOROVÝ PREHĽAD O PLOCHÁCH DRUHOV POZEMKOV K 1.1.2005 / V HEKTÁROCH /

Sektor	Počet závodov	Orná pôda	Chmel- nice	Vinice	Zá- hradby sady	Ovocné porasty	Tr. trávne	Poľn. pôda	Lesné pozemky	Vodné plochy	Zast. plochy	Ostat. plochy	Celková výmera
8	8	2	0	0	2	0	171	175	39509	102	86	267	40138
15	223	170	0	0	86	6	252	514	1870	256	954	722	4316
20	19	9	0	0	3	0	3	15	7	0	6	2	30
31	19	410	0	0	6	1	517	933	0	20	33	63	1049
A	269	591	0	0	97	7	943	1637	41386	378	1079	1054	45533
16	16	2547	0	0	13	23	3722	6305	8	18	214	215	6760
18	662	3421	0	0	9	0	6048	9478	2135	18	723	443	12798
19	11629	3938	0	0	690	32	6563	11223	302	18	638	424	12605
22	13	11	0	0	0	1	82	94	734	0	2	14	844
B	12320	9917	0	0	712	56	16415	27100	3179	54	1577	1096	33007
21	0	529	0	0	586	1	219	1335	732	837	1915	460	5279
C	0	529	0	0	586	1	219	1335	732	837	1915	460	5279
D	12589	11037	0	0	1396	62	17576	30071	45298	1269	4570	2611	83818

Poznámka: odchýlky v súčtových údajoch sú z dôvodov matematického zaokrúhľovania výmer v "m²" na "ha" bez vyrovnania

Slovenská republika
6 Banskobystrický kraj
601 Okres Banská Bystrica

OKRESNÝ SEKTOROVÝ PREHLAD O PLOCHÁCH DRUHOV POZEMKOV K 1.1.2005 / V HEKTÁROCH /

Sektor	Počet závošov	Orná pôda	Chmeľ-nice	Vinice	Zá-hradý	Ovocné sady	Tr. trávne porasty	Poľn. pôda	Lesné pozemky	Vodné plochy	Zast. plochy	Ostat. plochy	Celková výmera
8	10	298	0	5	67	25	2508	2903	242643	506	387	918	247337
13	1	0	0	0	0	0	13	13	2	0	26	32	73
15	238	44	0	0	92	4	407	547	16081	68	692	480	17869
20	35	22	0	0	7	0	35	64	299	1	16	13	393
31	28	70	0	0	11	0	292	372	41	34	49	25	520
A	312	434	0	5	177	29	3255	3899	259066	609	1170	1468	266212
16	21	3254	0	0	9	0	14714	17976	277	7	380	291	18932
18	564	1639	0	0	19	3	5987	7648	173	12	604	345	8782
19	7236	605	0	0	605	1	1071	2282	6	18	226	24	2556
22	12	0	0	0	0	0	127	127	1067	0	1	11	1205
B	7833	5498	0	0	633	4	21899	28033	1523	37	1211	671	31475
21	0	98	0	0	352	1	186	637	2647	467	1648	7061	12460
C	0	98	0	0	352	1	186	637	2647	467	1648	7061	12460
D	8145	6030	0	5	1163	34	25339	32570	263235	1113	4029	9200	310147

Poznámka: odchýlky v súčtových údajoch sú z dôvodov matematického zaokrúhľovania výmer v "ha" na "m²"

Slovenská republika
6 Banskobystrický kraj
602 Okres Banská Štiavnica

ORĽESNÝ SEKTOROVÝ PREHĽAD O PLOCHÁCH DRUHŮV POZEMKOV K 1.1.2005 / V HEKTÁROCH /

Sektor	Počet závodov	Orná pôda	Chmeľ-nice	Vinice	Zá-hrady	Ovocné sady	Tr. porasty	Tr. trávne	Poln. pôda	Lesné pozemky	Vodné plochy	Zast. plochy	Ostat. plochy	Celková výmera
8	3	0	0	0	0	0	70	71	396	536	0	305	1	608
15	75	26	0	0	19	9	343	396	3	1833	842	4	0	3907
20	8	0	0	0	1	1	1	3	48	0	0	2	3	6
31	4	0	0	0	0	0	48	48	518	2369	1009	312	2	220
A	90	26	0	0	20	10	462	3314	1739	30	5	61	17	4741
16	4	944	0	0	2	2	2366	1739	2809	9	1	48	40	3398
18	45	218	0	0	1	0	1519	1739	3	168	0	132	26	1857
19	2515	396	0	0	319	103	1988	2809	3	207	6	241	83	2976
22	1	0	0	0	0	0	3	3	7865	207	6	494	709	171
B	2565	1558	0	0	322	105	5876	7865	2474	16146	2154	494	709	8402
21	0	346	0	0	117	18	1991	2474	2474	16146	2154	494	709	21976
C	0	346	0	0	117	18	1991	2474	2474	16146	2154	494	709	21976
D	2655	1929	0	0	3	460	8330	10856	18721	3170	1046	1327	35119	

Poznámka: odchýľky v súčtových údajoch sú z dôvodov matematického zaokrúhľovania výmer v "m2" na "ha" bez vyrovnaní

Slovenská republika
6 Banskobystrický kraj
603 Okres Brezno

OKRESNÝ SEKTOROVÝ PREHĽAD O PLOCHÁCH DRUHOV POZEMKOV K 1.1.2005 / V HEKTÁROCH /

Sektor	Počet závodov	Orná pôda	Chmeľ-nice	Vinice	Zábrady	Ovocné sady	Tr. porasty	Tr. pôda	Lesné pozemky	Vodné plochy	Zast. plochy	Ostat. plochy	Celková výmera
8	7	4	0	0	6	0	588	599	63464	60	50	172	64345
15	100	28	0	0	54	1	929	1012	552	32	441	407	2444
20	12	26	0	0	3	0	33	62	22	0	4	5	94
31	25	63	0	0	18	0	2500	2582	6	83	91	151	2914
A	144	121	0	0	81	1	4050	4255	64044	175	586	735	69797
16	16	2126	0	0	1	0	15024	17151	97	17	119	351	17735
18	150	1331	0	0	5	1	6451	7788	5615	39	384	713	14539
19	4313	268	0	0	314	5	1450	2036	706	2	199	31	2975
22	15	2	0	0	0	0	761	763	2585	0	5	20	3373
B	4494	3727	0	0	320	6	23686	27738	9003	58	707	1115	38622
21	0	64	0	0	335	1	188	588	162	141	678	142	1712
C	0	64	0	0	335	1	188	588	162	141	678	142	1712
D	4638	3911	0	0	738	8	27925	32582	73210	375	1972	1993	110132

Poznámka: odchýľky v súčtových údajoch sú z dôvodov matematického zaokrúhľovania výmer v "ha" na "ha" bez vyrovňania

Slovenská republika
6 Banskobystrický kraj
604 Okres Detva

OKRESNÝ SEKTOROVÝ PREHĽAD O PLOCHÁCH DRUHŮV POZEMKOV K 1.1.2005 / V HEKTÁROCH /

Sektor	Počet závodov	Orná pôda	Chmel- nice	Vinice	Zá- hrady	Ovочné sady	Tr. trávine porasty	Poln. pôda	Lesné pozemky	Vodné plochy	Zast. plochy	Ostat. plochy	Celková výmera
8	7	24	0	0	11	1	606	642	26794	173	137	75	27820
13	1	0	0	0	0	0	10	10	509	0	1	0	519
15	87	796	0	0	22	0	2707	3525	13	12	335	159	4044
20	8	7	0	0	1	0	1	8	2	0	1	1	12
31	7	29	0	0	0	0	155	184	92	0	133	9	419
A	110	856	0	0	34	1	3479	4369	27410	185	607	244	32814
16	13	1583	0	0	13	0	7662	9258	69	2	119	92	9540
18	61	492	0	0	11	28	1585	2116	1	36	115	57	2324
19	5393	1951	0	0	251	2	3661	5864	162	6	293	178	6504
22	14	60	0	0	0	0	380	440	1995	0	1	13	2449
B	5481	4086	0	0	275	30	13288	17578	2227	44	528	340	20817
21	0	1318	0	0	107	50	544	2019	110	2	488	119	2738
C	0	1318	0	0	107	50	544	2019	110	2	488	119	2738
D	5591	6260	0	0	415	81	17309	24065	29747	230	1623	704	56369

Poznámka: odchýľky v súčtových údajoch sú z dôvodov matematického zaokrúhľovania výmer v "m2" na "ha" bez vyrovnania

Slovenská republika
6 Banskobystrický kraj
605 Okres Krupina

OKRESNÝ SEKTOROVÝ PREHĽAD O PLOCHÁCH DRUHŮV POZEMKOV K 1.1.2005 / V HEKTÁROCH /

Sektor	Počet závodov	Orná pôda	Chmeľ-nice	Vinice	Zá-hrady	Ovocné sady	Tr. trávne porasty	Poln. pôda	Lesné pozemky	Vodné plochy	Zast. plochy	Ostat. plochy	Celková výmera
8	5	5	0	0	2	0	71	78	15653	22	21	96	15870
15	139	31	0	2	27	19	115	193	1337	44	257	167	1998
20	11	0	0	0	2	0	0	2	20	0	3	2	27
31	6	143	0	2	12	13	573	743	297	12	16	83	1150
A	161	179	0	4	43	32	759	1016	17307	78	297	348	19045
16	26	13311	0	210	154	140	12351	26167	598	37	571	386	27760
18	51	2074	0	38	4	8	1316	3441	3258	5	89	41	6834
19	4570	1072	0	103	275	19	1104	2572	93	3	285	28	2982
22	2	0	0	0	0	0	0	0	9	0	1	0	10
B	4649	16457	0	351	433	167	14771	32180	3958	45	946	455	37586
21	0	1105	0	11	79	21	1075	2291	753	413	900	195	4552
C	0	1105	0	11	79	21	1075	2291	753	413	900	195	4552
D	4810	17740	0	366	555	220	16606	35487	22019	536	2144	996	61182

Poznámka: odchýlky v súčtových údajoch sú z dôvodov matematického zaokrúhľovania výmer v "ha" na "m²" bez vyrovnania

Slovenská republika
6 Banskobystrický kraj
606 Okres Lučenec

OKRESNÝ SEKTOROVÝ PREHĽAD O PLOCHÁCH DRUHŮV POZEMKOV K 1.1.2005 / V HEKTÁROCH /

Sektor	Počet závodov	Orná pôda	Chmeľ- nice	Vinice	Zá- hrady	Ovocné sady	Tr. trávne porasty	Poľn. pôda	Lesné pozemky	Vodné plochy	Zast. plochy	Ostat. plochy	Celková výmera
8	3	76	0	0	9	1	154	240	36481	26	30	38	36815
15	189	145	0	8	67	43	255	519	719	83	640	293	2254
20	38	90	0	0	6	1	70	167	24	0	13	6	210
31	35	680	0	0	12	0	381	1072	1	746	454	77	2351
A	265	991	0	8	94	45	860	1998	37225	855	1137	414	41630
16	30	6577	0	68	25	84	5776	12530	2	26	348	283	13189
18	301	12025	0	168	22	257	11203	23675	1470	37	841	428	26451
19	6012	889	0	117	701	87	777	2571	541	2	389	14	3518
22	28	10	0	0	7	11	65	93	4978	0	1	14	5086
B	6371	19501	0	353	755	439	17821	38869	6991	65	1579	739	48244
21	0	210	0	9	363	0	21	603	236	62	925	130	1956
C	0	210	0	9	363	0	21	603	236	62	925	130	1956
D	6636	20702	0	371	1213	485	18700	41471	44452	983	3640	1284	91830

Poznámka: odchýlky v súčtových údajoch sú z dôvodov matematického zaokrúhľovania výmer v "m2" na "ha" bez vyrovnania

Slovenská republika
6 Banskobystrický kraj
607 Okres Poľtár

OKRESNÝ SEKTOROVÝ PREHLAD O PLOCHÁCH DRUHOV POZEMKOV K 1.1.2005 / V HEKTÁROCH /

Sektor	Počet závodov	Orná pôda	Chmeľnice	Vinice	Záhradky	Ovocné sady	Trávne porasty	Poln. pôda	Lesné pozemky	Vodné plochy	Zast. plochy	Ostat. plochy	Celková výmera
8	1	0	0	0	0	0	3	3	2368	0	0	5	2376
15	77	13	0	0	45	3	59	120	132	222	294	273	1041
20	20	0	0	0	6	0	1	7	41	0	5	0	52
31	8	57	0	0	1	0	7	65	0	18	44	18	144
A	106	70	0	0	52	3	70	195	2541	240	343	296	3613
16	7	6971	0	0	18	10	7107	14106	13	9	188	101	14418
18	64	2190	0	0	11	58	3591	5849	477	11	251	132	6719
19	1894	106	0	1	244	34	340	726	144	0	120	2	994
22	25	1	0	0	1	0	84	86	8213	0	0	9	8307
B	1990	9268	0	1	274	102	11122	20767	8847	20	559	244	30438
21	0	50	0	1	238	12	100	400	1738	118	417	174	2847
C	0	50	0	1	238	12	100	400	1738	118	417	174	2847
D	2096	9388	0	2	564	117	11291	21362	13125	378	1320	714	36899

Poznámka: odchýlky v súčtových údajoch sú z dôvodov matematického zaokrúhľovania výmer v "ha" na "ha" bez vyrovnania

Slovenská republika
6 Banskobystrický kraj
608 Okres Revúca

OKRESNÝ SEKTOROVÝ PREHĽAD O PLOCHÁCH DRUHOV POZEMKOV K 1.1.2005 / V HEKTÁROCH /

Sektor	Počet závodov	Orná pôda	Chmeľ- nice	Vinice	Zá- hrady	Ovocné sady	Tr- trávne porasty	Poľn. pôda	Lesné pozemky	Vodné plochy	Zast. plochy	Ostat. plochy	Celková výmera
8	5	40	0	0	9	0	855	904	26296	28	28	36	27293
13	1	0	0	0	0	0	0	1	0	1	20	57	79
15	64	402	0	16	33	0	87	538	1952	92	317	254	3153
20	29	6	0	0	6	0	12	24	198	0	11	4	237
31	7	441	0	0	11	0	204	656	72	4	90	22	845
A	106	889	0	16	59	0	1158	2123	28518	125	466	373	31607
16	12	455	0	11	9	0	1586	2061	1	15	184	303	2564
18	104	7378	0	0	22	4	9841	17245	2938	40	515	485	21223
19	3341	1333	0	6	469	46	1958	3812	578	2	189	22	4603
22	15	0	0	0	0	0	68	68	2274	1	0	5	2347
B	3472	9166	0	17	500	50	13453	23186	5791	58	888	815	30737
21	0	227	0	54	196	2	266	744	489	308	851	163	2556
C	0	227	0	54	196	2	266	744	489	308	851	163	2556
D	3578	10281	0	86	756	53	14877	26054	34798	491	2206	1352	64900

Poznámka: odchýlky v súčtových údajoch sú z dôvodov matematického zaokrúhľovania výmer v "m2" na "ha" bez vyrovnania

Slovenská republika
6 Banskobystrický kraj
609 Okres Rimavská Sobota

OKRESNÝ SEKTOROVÝ PREHĽAD O PLOCHÁCH DRUHOV POZEMKOV K 1.1.2005 / V HEKTÁROCH /

Sektor	Počet závodov	Orná pôda	Chmeľ-nice	Vinice	Zá-hračky	Ovocné sady	Tr-porasty	Poln-pôda	Lesné pozemky	Vodné plochy	Zast. plochy	Ostat. výmera	Celková výmera
8	15	1179	0	34	26	36	2491	3766	52724	227	216	159	57091
15	299	1844	0	1	118	6	1062	3030	58	473	1362	567	5490
20	59	71	0	0	14	0	89	175	337	6	20	8	546
31	26	2021	0	0	13	33	1670	3737	24	9	272	75	4117
A	399	5115	0	35	171	75	5312	10708	53143	715	1870	809	67244
16	49	16106	0	143	57	49	20000	36355	14	59	769	291	37487
18	154	18750	0	176	85	188	12490	31689	1739	20	599	308	34355
19	10070	1464	0	118	1232	24	1489	4326	827	3	719	32	5907
22	17	0	0	0	0	0	1	1	1394	0	12	3	1410
B	10290	36320	0	437	1374	261	33980	72371	3974	82	2099	634	79159
21	0	3090	0	10	328	5	664	4097	1136	810	1375	524	7942
C	0	3090	0	10	328	5	664	4097	1136	810	1375	524	7942
D	10689	44526	0	482	1872	342	39955	87176	58252	1606	5344	1966	154345

Poznámka: odchýľky v súčtových údajoch sú z dôvodov matematického zaokrúhľovania výmer v "m2" na "ha" bez vyrovnania

Slovenská republika
6 Banskobystrický kraj
610 Okres Veľký Krtíš

OKRESNÝ SEKTOROVÝ PREHĽAD O PLOCHÁCH DRUHOV POZEMKOV K 1.1.2005 / V HEKTÁROCH /

Sektor	Počet závodov	Orná pôda	Chmel-nice	Vinice	Zá-hrady	Ovocné sady	Tr.porasty	Tr.tráve	Poln.pôda	Lesné pozemky	Vodné plochy	Zast. plochy	Ostat. plochy	Celková výmera
8	2	125	0	0	3	10	77	214	23601	58	12	41	23926	
15	257	189	0	12	57	2	124	384	88	158	425	273	1328	
20	9	2	0	0	5	0	1	9	0	0	4	0	13	
31	6	176	0	8	9	78	135	405	4	4	59	12	485	
A	274	492	0	20	74	90	337	1012	23693	220	500	326	25752	
16	28	12960	0	453	36	170	7959	21577	6	76	638	424	22720	
18	91	11548	0	773	22	32	6748	19123	167	23	601	326	20238	
19	9106	573	0	364	901	26	409	2273	44	52	566	26	2962	
22	5	1	0	0	0	0	5	6	1077	0	1	3	1087	
B	9230	25082	0	1590	959	228	15121	42979	1294	151	1806	779	47007	
21	0	2982	0	175	209	54	2023	5443	443	515	976	381	7758	
C	0	2982	0	175	209	54	2023	5443	443	515	976	381	7758	
D	9504	28556	0	1785	1241	371	17482	49434	25430	885	3281	1486	80517	

Poznámka: odchýlky v súčtových údajoch sú z dôvodov matematického zaokrúhľovania výmer v "ha" bez vyrovnaní

Slovenská republika
6 Banskobystrický kraj
611 Okres Zvolien

OKRESNÝ SEKTOROVÝ PREHĽAD O PLOCHÁCH DRUHOV POZEMKOV K 1.1.2005 / V HEKTÁROCH /

Sektor	Počet závodov	Orná pôda	Chmeľ- nice	Vinice	Zá- hrady	Ovocné sady	Tr. trávne porasty	Poľn. pôda	Lesné pozemky	Vodné plochy	Zast. plochy	Ostat. plochy	Celková výmera
8	8	1	0	0	0	0	96	97	6771	2	20	74	6963
13	6	421	0	0	0	0	803	1226	10034	4	243	787	12394
15	122	44	0	0	106	1	288	438	3221	211	504	321	4695
20	18	3	0	0	7	0	11	21	0	0	7	6	34
31	18	2	0	0	6	0	74	81	8838	28	36	50	9034
A	172	471	0	0	121	1	1272	1863	28864	245	810	1238	33020
16	16	8944	0	0	21	0	12143	21108	81	16	316	424	21945
18	264	677	0	0	7	5	1449	2138	3029	8	438	180	5793
19	2681	281	0	0	324	5	1442	2052	5	0	159	26	2242
22	5	0	0	0	0	0	8	8	2245	0	1	1	2254
B	2966	9902	0	0	352	10	15042	25306	5360	24	914	631	32234
21	0	238	0	0	267	0	438	943	262	278	1040	196	2719
C	0	238	0	0	267	0	438	943	262	278	1040	196	2719
D	3138	10611	0	0	740	11	16751	28113	34484	546	2764	2066	67973

Poznámka: odchýlky v súčtových údajoch sú z dôvodov matematického zaokrúhľovania výmer v "m2" na "ha" bez vyrovnania

Slovenská republika
6 Banskobystrický kraj
612 Okres Žarnovica

OKRESNÝ SEKTOROVÝ PREHĽAD O PLOCHÁCH DRUHŮV POZEMKOV K 1.1.2005 / V HEKTÁROCH /

Sektor	Počet závodov	Orná pôda	Chmeľ-nice	Vinice	Zá-hrady	Ovocné sady	Tr. trávne porasty	Polh. pôda	Lesné pozemky	Vodné plochy	Zast. plochy	Ostat. plochy	Celková výmera
8	4	2	0	0	3	0	20	26	6500	0	3	16	6544
15	101	27	0	0	22	1	170	220	2626	61	351	157	3416
20	4	0	0	0	3	0	1	4	0	0	5	2	11
31	4	0	0	0	0	0	0	0	0	0	13	1	14
A	113	29	0	0	28	1	191	250	9126	61	372	176	9985
16	1	64	0	0	5	0	286	354	0	1	33	26	415
18	39	322	0	0	5	83	5417	5827	11	4	226	114	6183
19	4964	866	0	0	28	22	2585	4069	10	3	297	77	4457
22	1	0	0	0	0	0	0	0	3	0	0	0	3
B	5005	1252	0	0	28	105	8288	10250	24	8	556	217	11058
21	0	32	0	0	7	0	345	539	1960	275	501	60	3336
C	0	32	0	0	7	0	345	539	1960	275	501	60	3336
D	5118	1314	0	35	762	107	8823	11041	11111	344	1428	453	24378

Poznámka: odcíňky v súčtových údajoch sú z dôvodov matematického zaokrúhľovania výmer v "ha" na "ha" bez vyrovnania

Slovenská republika
6 Banskobystrický kraj
613 Okres Žiar nad Hronom

OKRESNÝ SEKTOROVÝ PREHĽAD O PLOCHÁCH DRUHOV POZEMKOV K 1.1.2005 / V HEKTÁROCH /

Sektor	Počet závodov	Orná pôda	Chmeľ- nice	Vinice	Zá- hrady	Ovocné sady	Tr. porasty	Tr. trávne	Poľn. pôda	Lesné pozemky	Vodné plochy	Zostat. plochy	Celková výmera
8	3	2	0	0	1	3	32	37	4197	7	2	15	4257
15	96	20	0	0	56	1	110	186	878	14	330	218	1626
20	16	10	0	0	11	1	10	31	2	0	10	2	45
31	11	1575	0	0	4	0	4895	6474	14	57	191	360	7096
A	126	1607	0	0	72	5	5047	6728	5091	78	533	595	13024
16	12	3992	0	0	3	0	6752	10748	144	18	222	355	11486
18	118	185	0	0	3	0	440	628	85	15	382	149	1258
19	3375	208	0	0	502	17	830	1558	6	2	171	52	1788
22	6	0	0	0	0	0	25	25	332	0	1	5	363
B	3511	4385	0	0	508	17	8047	12959	567	35	776	561	14895
21	0	22	0	0	287	1	48	358	2	38	561	87	1047
C	0	22	0	0	287	1	48	358	2	38	561	87	1047
D	3637	6015	0	0	867	22	13142	20045	5660	150	1869	1242	28967

Poznámka: odchýlky v súčtových údajoch sú z dôvodov matematického zaokrúhľovania výmer v "ha" na "ha" bez vyrovnania

Slovenská republika
7 Prešovský kraj
701 Okres Bardejov

OKRESNÝ SEKTOROVÝ PREHĽAD O PLOCHÁCH DRUHOV POZEMKOV K 1.1.2005 / V HEKTÁROCH /

Sektor	Počet závodov	Orná pôda	Chmeľ-nice	Vinice	Záhrady	Ovocné sady	Tr. trávne porasty	Poľn. pôda	Lesné pozemky	Vodné plochy	Zast. plochy	Ostat. plochy	Celková výmera
8	7	16	0	0	6	0	366	388	38869	282	199	73	39812
15	156	72	0	0	42	1	173	288	1	116	456	236	1098
20	68	12	0	0	23	0	9	44	0	0	26	12	82
31	2	0	0	0	0	0	0	0	5	0	0	0	5
A	233	100	0	0	71	1	548	720	38875	398	681	321	40997
16	30	9923	0	0	9	0	19472	29354	233	16	604	2440	32647
18	162	3076	0	0	11	75	4672	7834	21	9	328	438	8631
19	9218	2087	0	0	1110	29	4100	7326	7	1	645	32	8011
22	5	0	0	0	0	0	1	1	976	0	8	0	986
B	9415	15086	0	0	1130	104	28195	44515	1237	26	1585	2910	50275
21	0	303	0	0	166	0	369	839	61	1821	1123	146	3991
C	0	303	0	0	166	0	369	839	61	1821	1123	146	3991
D	9648	15489	0	0	1367	107	29113	46075	40173	2245	3391	3377	95262

Poznámka: odchýlky v súčtových údajoch sú z dôvodov matematického zaokrúhľovania výmer v "m2" na "ha" bez vyrovnania

Slovenská republika
7 Prešovský kraj
702 Okres Humenné

OKRESNÝ SEKTOROVÝ PREHĽAD O PLOCHÁCH DRUHOV POZEMKOV K 1.1.2005 / V HEKTÁROCH /

Sektor	Počet závodov	Orná pôda	Chmeľnice	Vinice	Záhrady	Ovocné sady	Tr. trávnice	Tr. porasty	Poln. pôda	Lesné pozemky	Vodné plochy	Zast. plochy	Ostat. plochy	Celková výmera
8	4	12	0	0	6	0	321	0	339	41114	31	19	37	41541
13	2	4	0	0	6	2	19	2	32	16681	22	21	208	16964
15	112	58	0	0	24	1	71	1	154	297	77	332	156	1016
20	56	1	0	0	10	3	2	3	16	24	0	15	11	66
31	3	1	0	0	0	0	4	7	13	0	1	2	3	20
A	177	76	0	0	46	13	417	13	554	58116	131	389	415	59607
16	19	6837	0	23	14	41	10424	41	17339	86	77	402	960	18865
18	164	2407	0	0	7	37	6885	37	9337	885	27	369	452	11069
19	6352	622	0	0	874	11	525	11	2031	107	3	386	25	2553
22	5	0	0	0	0	0	1	0	1	261	0	0	0	263
B	6540	9866	0	23	895	89	17835	89	28708	1339	107	1157	1437	32750
21	0	120	0	0	198	0	545	0	863	19864	793	1058	627	23206
C	0	120	0	0	198	0	545	0	863	19864	793	1058	627	23206
D	6717	10062	0	23	1141	103	18797	103	30125	79320	1032	2605	2480	115562

Poznámka: odchýlky v súčtových údajoch sú z dôvodov matematického zaokrúhľovania výmer v "m2" na "ha" bez vyrovnania

Slovenská republika
7 Prešovský kraj
703 Okres Kežmarok

OKRESNÝ SEKTOROVÝ PREHĽAD O PLOCHÁCH DRUHŮV POZEMKOV K 1.1.2005 / V HEKTÁROCH /

Sektor	Počet závodov	Orná pôda	Chmeľ-nice	Vinice	Zá-hrady	Ovocné sady	Tr. trávne porasty	Poľn. pôda	Lesné pozemky	Vodné plochy	Zast. plochy	Ostat. plochy	Celková výmera
8	5	0	0	0	0	0	10	10	6875	3	1	0	6890
13	3	282	0	0	3	0	1326	1611	30012	22	40	355	32040
15	89	107	0	4	20	3	107	241	3737	291	437	319	5025
20	40	5	0	0	9	0	22	35	2	0	17	7	61
31	8	523	0	0	0	0	111	635	0	48	13	3	699
A	145	917	0	4	32	3	1576	2532	40626	364	508	684	44715
16	15	5948	0	0	1	0	10970	16920	37	21	318	534	17829
18	131	6935	0	0	6	2	2912	9855	0	34	232	429	10550
19	2955	809	0	0	275	0	2830	3913	99	1	196	116	4326
22	8	1	0	0	0	0	17	17	810	0	1	4	832
B	3109	13693	0	0	282	2	16729	30705	946	56	747	1083	33537
21	0	105	0	0	157	0	62	323	292	282	873	1191	2962
C	0	105	0	0	157	0	62	323	292	282	873	1191	2962
D	3254	14715	0	4	470	5	18366	33561	41865	702	2129	2958	81215

Poznámka: odchýlky v súčtových údajoch sú z dôvodov matematického zaokrúhľovania výmer v "ha" na "ha" bez vyrovnania

Slovenská republika
7 Prešovský kraj
704 Okres Levoča

OKRESNÝ SEKTOROVÝ PREHLAD O PLOCHÁCH DRUHOV POZEMKOV K 1.1.2005 / V HEKTÁROCH /

Sektor	Počet závodov	Orná pôda	Chmeľ- nice	Vinice	Zá- hrady	Ovocné sady	Tr. trávne porasty	Poln. pôda	Lesné pozemky	Vodné plochy	Zast. plochy	Ostat. plochy	Celková výmera
8	2	0	0	0	0	0	7	8	2255	1	2	2	2268
15	61	23	0	0	21	5	26	75	134	17	222	110	559
20	33	2	0	0	6	3	6	16	48	0	14	6	84
31	20	0	0	0	1	0	0	1	0	17	8	0	26
A	116	25	0	0	28	8	39	100	2437	35	246	118	2937
16	34	6349	0	0	10	3	7919	14281	183	13	308	385	15170
18	94	2298	0	0	2	109	2820	5229	22	5	188	193	5637
19	2026	126	0	0	168	5	1002	1301	0	1	140	42	1484
22	4	0	0	0	0	0	5	5	263	0	0	0	268
B	2158	8773	0	0	180	117	11746	20816	468	19	636	620	22559
21	0	42	0	0	111	1	12	165	162	143	545	95	1110
C	0	42	0	0	111	1	12	165	162	143	545	95	1110
D	2274	8840	0	0	320	126	11796	21082	3066	197	1427	833	26605

Poznámka: odchýlky v súčtových údajoch sú z dôvodov matematického zaokrúhľovania výmer v "ha" na "ha" bez vyrovnania

Slovenská republika
7 Prešovský kraj
705 Okres Medzilaborce

OKRESNÝ SEKTOROVÝ PREHĽAD O PLOCHÁCH DRUHOV POZEMKOV K 1.1.2005 / V HEKTÁROCH /

Sektor	Počet závodov	Orná pôda	Chmeľ-nice	Vinice	Zá-hraď	Ovocné sady	Tr. trávne porasty	Poľn. pôda	Lesné pozemky	Vodné plochy	Zast. plochy	Ostat. plochy	Celková výmera
15	93	221	0	0	19	1	1198	1439	8	58	165	107	1777
20	3	0	0	0	1	0	2	3	0	0	2	2	7
A	96	221	0	0	20	1	1200	1442	8	58	167	109	1784
16	4	1102	0	0	4	0	4560	5666	70	9	110	238	6092
18	7	0	0	0	1	0	0	1	0	0	4	0	5
19	2959	136	0	0	398	5	861	1399	0	0	164	15	1578
B	2970	1238	0	0	403	5	5421	7066	70	9	278	253	7675
21	0	790	0	0	54	0	5338	6182	1623	407	497	505	9215
C	0	790	0	0	54	0	5338	6182	1623	407	497	505	9215
D	3066	2248	0	0	476	6	11959	14690	1701	474	940	867	18673

Poznámka: odchýľky v súčtových údajoch sú z dôvodov matematického zaokrúhľovania výmer v "m2" na "ha" bez vyrovňovania

Slovenská republika
7 Prešovský kraj
706 Okres Poprad

OKRESNÝ SEKTOROVÝ PREHĽAD O PLOCHÁCH DRUHOV POZEMKOV K 1.1.2005 / V HEKTÁROCH /

Sektor	Počet závodov	Orná pôda	Chmeľ-nice	Vinice	Zá-hraď	Ovocné sady	Tr. porasty	Poľn. pôda	Lesné pozemky	Vodné plochy	Zast. plochy	Ostat. plochy	Celková výmera
8	9	4	0	0	4	0	486	494	76571	464	155	144	77827
13	3	0	0	0	0	0	0	0	0	0	28	1	29
15	95	40	0	0	69	6	341	455	4704	109	587	475	6331
20	42	106	0	0	6	0	189	302	3343	5	34	17	3700
31	13	127	0	0	0	0	8	135	0	17	8	4	164
A	162	277	0	0	79	6	1024	1386	84618	595	812	641	88051
16	22	7855	0	0	2	0	11956	19812	15	19	326	382	20555
18	376	2107	0	0	4	0	1279	3390	271	5	409	215	4290
19	2344	1101	0	0	100	0	1491	2692	612	10	165	15	3495
22	9	0	0	0	0	0	38	38	1321	1	5	3	1368
B	2751	11063	0	0	106	0	14764	25932	2219	35	905	615	29708
21	0	75	0	0	194	0	68	337	172	213	1627	268	2618
C	0	75	0	0	194	0	68	337	172	213	1627	268	2618
D	2913	11415	0	0	379	7	15854	27655	87010	843	3344	1525	120377

Poznámka: odchýľky v súčtových údajoch sú z dôvodov matematického zaokrúhľovania výmer v "ha" na "ha" bez vyrovnania

Slovenská republika
7 Prešovský kraj
707 Okres Prešov

OKRESNÝ SEKTOROVÝ PREHLAD O PLOCHÁCH DRUHOV POZEMKOV K 1.1.2005 / V HEKTÁROCH /

Sektor	Počet závodov	Orná Čmeľ- Vinice	Zá- Ovocné hrady sady	Tr. trávne porasty	PoIn. pôda	Lesné pozemky	Vodné plochy	Zast. plochy	Ostat. plochy	Celková výmera
8	4	19	0	7	133	162	119	38	137	41121
15	265	469	0	42	315	883	84	795	702	3427
20	107	76	0	19	15	118	1	44	23	215
31	22	91	0	1	79	175	475	120	70	2137
A	398	655	0	69	542	1338	679	997	932	46900
16	21	11344	0	146	7368	18861	34	57	509	20230
18	489	12862	0	61	8989	21925	0	35	857	23762
19	11846	2896	0	1291	1722	6275	67	2	723	7225
22	2	0	0	0	0	0	22	0	0	30
B	12358	27102	0	573	18079	47061	94	2089	1877	51247
21	0	329	0	6	275	1208	599	1911	519	4341
C	0	329	0	6	275	1208	599	1911	519	4341
D	12756	28086	0	1978	18895	49607	1372	4997	3329	102487

Poznámka: odchýlky v súčtových údajoch sú z dôvodov matematického zaokrúhľovania výmer v "m2" na "ha" bez vyrovnaní

Slovenská republika
7 Prešovský kraj
708 Okres Sabinov

OKRESNÝ SEKTOROVÝ PREHĽAD O PLOCHÁCH DRUHŮV POZEMKOV K 1.1.2005 / V HEKTÁROCH /

Sektor	Počet závodov	Orná pôda	Chmeľ-nice	Vinice	Zá-hraďy	Ovocné sady	Tr.trávné porasty	Poln.pôda	Lesné pozemky	Vodné plochy	Zast. plochy	Ostat. plochy	Celková výmera
8	1	0	0	0	0	0	0	0	520	0	0	0	520
15	58	14	0	0	18	21	32	85	100	13	251	197	645
20	51	8	0	0	12	5	21	46	0	0	15	5	65
31	9	390	0	0	5	54	256	705	64	12	50	91	923
A	119	412	0	0	35	80	309	836	684	25	316	293	2153
16	13	5018	0	0	4	38	3431	8491	209	4	191	345	9240
18	52	4842	0	0	4	191	5608	10645	30	27	265	460	11427
19	4878	955	0	0	561	146	655	2318	100	1	282	30	2731
22	1	0	0	0	0	0	0	0	13	0	0	0	13
B	4944	10815	0	0	569	375	9694	21454	352	32	738	835	23411
21	0	928	0	0	271	32	1966	3196	283	719	858	603	5659
C	0	928	0	0	271	32	1966	3196	283	719	858	603	5659
D	5063	12155	0	0	875	486	11970	25486	1319	777	1911	1732	31224

Poznámka: odchýlky v súčtových údajoch sú z dôvodov matematického zaokrúhľovania výmer v "m2" na "ha" bez vyrovnania

Slovenská republika
7 Prešovský kraj
709 Okres Šina

OKRESNÝ SEKTOROVÝ PREHĽAD O PLOCHÁCH DRUHŮV POZEMKOV K 1.1.2005 / V HEKTÁROCH /

Sektor	Počet závodov	Orná pôda	Chmeľ-nice	Vinice	Zá-hrady	Ovocné sady	Tr. porasty	Poin. pôda	Lesné pozemky	Vodné plochy	Zast. plochy	Ostat. plochy	Celková výmera
8	1	543	0	0	4	0	4854	5401	33521	42	105	299	39368
15	167	206	0	0	108	0	569	883	8	32	275	189	1388
20	20	4	0	0	3	0	6	14	28	0	10	8	60
31	7	88	0	0	5	0	1016	1109	0	1	48	121	1280
A	195	841	0	0	120	0	6445	7407	33557	75	438	617	42096
16	2	5	0	0	0	0	0	5	0	0	0	0	6
18	52	3767	0	0	10	0	11545	15322	192	47	324	642	16528
19	4310	597	0	0	615	3	1611	2826	121	4	273	42	3265
22	2	0	0	0	0	0	1	1	377	0	0	0	379
B	4366	4369	0	0	625	3	13157	18154	690	51	597	684	20178
21	0	54	0	0	151	0	18	224	490	815	675	114	2317
C	0	54	0	0	151	0	18	224	490	815	675	114	2317
D	4561	5265	0	0	896	3	19621	25785	34738	942	1711	1414	64590

Poznámka: odchýlky v súčtových údajoch sú z dôvodov matematického zaokrúhľovania výmer v "ha" na "ha" bez vyrovnania

Slovenská republika
7 prešovský kraj
710 Okres Stará Ľubovňa

OXRESNÝ SEKTOROVÝ PREHĽAD O PLOCHÁCH DRUHŮV POZEMKOV K 1.1.2005 / V HEKTÁROCH /

Sektor	Počet závodov	Orná pôda	Chmeľ-nice	Vinice	Zá-hradý	Ovocné sady	Tr. porasty	Tr. pôda	Poľn. pôda	Lesné pozemky	Vodné plochy	Zast. plochy	Ostat. plochy	Čelková výmera
8	6	2	0	0	2	0	120	124	124	22153	53	22	70	22423
15	101	178	0	0	26	3	666	873	873	1906	86	386	320	3571
20	29	2	0	0	9	0	2	13	13	0	0	15	6	34
31	2	11	0	0	0	0	2	13	13	3	96	0	3	116
A	138	193	0	0	37	3	790	1023	1023	24062	235	423	399	26144
16	22	4909	0	0	5	0	15692	20607	20607	429	125	457	1571	23188
18	88	2496	0	0	2	15	4130	6642	6642	32	2	142	47	6865
19	4603	1362	0	0	326	3	1774	3465	3465	22	1	286	94	3868
22	8	63	0	0	0	0	213	276	276	1241	0	0	53	1570
B	4721	8830	0	0	333	18	21809	30990	30990	1724	128	885	1765	35491
21	0	126	0	0	110	0	175	410	410	243	798	882	171	2505
C	0	126	0	0	110	0	175	410	410	243	798	882	171	2505
D	4859	9149	0	0	480	21	22773	32423	32423	26030	1162	2190	2336	64140

Poznámka: odchýlky v súčtových údajoch sú z dôvodov matematického zaokrúhľovania výmer v "ha" na "ha" bez vyrovnaní

Slovenská republika
7 Prešovský kraj
711 Okres Stropkov

OKRESNÝ SEKTOROVÝ PREHĽAD O PLOCHÁCH DRUHOV POZEMKOV K 1.1.2005 / V HEKTÁROCH /

Sektor	Počet závodov	Orná pôda	Chmeľ- nice	Vinice	Zá- hrady	Ovocné sady	Tr. trávne porasty	Poľn. pôda	Lesné pozemky	Vodné plochy	Zast. plochy	Ostat. plochy	Celková výmera
8	2	20	0	0	0	4	0	145	27100	70	88	24	27450
15	52	11	0	0	10	0	0	11	0	11	91	42	177
20	23	1	0	0	8	0	0	2	10	0	9	3	22
31	6	9	0	0	1	0	0	18	27	16	44	256	436
A	83	41	0	0	23	0	0	176	238	174	232	325	28085
16	12	3194	0	0	5	0	0	7210	10408	33	264	1203	11908
18	62	752	0	0	5	24	0	4731	5512	0	130	304	5967
19	2723	175	0	0	303	0	0	478	955	0	183	4	1142
B	2797	4121	0	0	313	24	0	12419	16875	0	54	577	19017
21	0	197	0	0	43	32	0	305	577	0	444	164	2056
C	0	197	0	0	43	32	0	305	577	0	444	164	2056
D	2880	4358	0	0	378	56	0	12899	17691	1098	1253	2000	49159

Poznámka: odchýlky v súčtových údajoch sú z dôvodov matematického zaokrúhľovania výmer v "ha" na "m2" bez vyrovnania

Slovenská republika
7 Prešovský kraj
712 Okres Svidník

OKRESNÝ SEKTOROVÝ PŘEHLED O PLOCHÁCH DRUHŮV POZEMKŮV K 1.1.2005 / V HEKTÁROCH /

Sektor	Počet závodov	Orná pôda	Chmeľ-nice	Vinice	Zá-hrady sady	Ovocné porasty	Tr.trávne	Poľn.pôda	Lesné pozemky	Vodné plochy	Zast. plochy	Ostat. plochy	Celková výmera
8	2	0	0	0	3	0	18	21	5273	13	5	3	5315
15	115	138	0	0	26	1	216	380	0	22	213	128	744
20	41	4	0	0	12	0	5	20	7	0	14	5	47
31	5	28	0	0	1	14	4	46	0	159	62	276	543
A	163	170	0	0	42	15	243	467	5280	194	294	412	6649
16	19	2838	0	0	3	0	7724	10565	8	34	317	1032	11957
18	75	2374	0	0	4	20	4126	6525	26	9	141	159	6859
19	4467	899	0	0	689	26	2296	3910	10	15	351	92	4378
22	20	0	0	0	0	0	46	46	4814	3	3	15	4881
B	4581	6111	0	0	696	46	14192	21046	4858	61	812	1298	28075
21	0	23	0	0	64	0	27	114	1233	721	591	95	2755
C	0	23	0	0	64	0	27	114	1233	721	591	95	2755
D	4744	6305	0	0	801	61	14461	21628	11371	976	1697	1806	37478

Poznámka: odchýlky v súčtových údajoch sú z dôvodov matematického zaokrúhľovania výmer v "m2" na "ha" bez vyrovnania

Slovenská republika
7 Prešovský kraj
713 Okres Vranov nad Topľou

OKRESNÝ SEKTOROVÝ PREHĽAD O PLOCHÁCH DRUHOV POZEMKOV K 1.1.2005 / V HEKTÁROCH /

Sektor	Počet závodov	Orná pôda	Chmel-nice	Vinice	Zá-hrady	Ovocné sady	Tr.porasty	Poľn.pôda	Lesné pozemky	Vodné plochy	Zast. plochy	Ostat. plochy	Celková výmera
8	4	0	0	0	1	0	20	21	6483	27	15	12	6558
13	2	0	0	0	0	0	0	0	0	0	0	0	0
15	120	91	0	0	29	7	230	357	2	206	540	303	1408
20	82	5	0	0	9	5	3	22	0	0	21	8	51
31	9	369	0	0	1	38	56	464	0	9	24	11	508
A	217	465	0	0	40	50	309	864	6485	242	600	334	8525
16	31	18413	0	0	18	192	12062	30884	15	44	715	860	32118
18	153	2761	0	0	8	124	2758	5651	1	29	322	277	6281
19	7682	699	0	0	1094	152	182	2127	1	3	625	8	2764
22	4	0	0	0	0	0	0	1	53	0	4	1	58
B	7870	21873	0	0	1120	468	15002	38463	70	76	1666	1146	41421
21	0	34	0	0	238	1	10	283	137	1950	1245	147	3763
C	0	34	0	0	238	1	10	283	137	1950	1245	147	3763
D	8087	22373	0	0	1399	518	15321	39610	6692	2268	3513	1627	53710

Poznámka: odchýlky v súčtových údajoch sú z dôvodov matematického zaokrúhľovania výmer v "m2" na "ha" bez vyrovnaní

Slovenská republika
8 Košický kraj
801 Okres Gelnica

OKRESNÝ SEKTOROVÝ PREHLAD O PLOCHÁCH DRUHŮV POZEMKOV K 1.1.2005 / V HEKTÁROCH /

Sektor	Počet závodov	Orná pôda	Chmeľ-nice	Vinice	Zá-hradý sady	Zá-ovocné porasty	Tr. trávne	Poln. pôda	Lesné pozemky	Vodné plochy	Zast. plochy	Ostat. plochy	Celková výmera
8	5	9	0	0	6	0	448	463	35415	24	39	76	36017
15	48	17	0	0	20	0	167	204	3077	155	363	208	4006
20	20	0	0	0	3	0	9	11	15	0	7	2	36
31	3	0	0	0	0	0	0	0	0	0	2	2	4
A	76	26	0	0	29	0	624	678	38507	179	411	288	40063
16	4	676	0	0	1	4	6354	7035	22	5	162	553	7776
18	48	84	0	0	1	0	3599	3684	127	8	65	155	4039
19	2936	148	0	0	142	0	654	945	2	2	121	15	1085
22	5	0	0	0	0	0	55	55	667	0	1	19	743
B	2993	908	0	0	144	4	10662	11719	818	15	349	742	13643
21	0	12	0	0	134	0	58	204	1563	347	669	169	2952
C	0	12	0	0	134	0	58	204	1563	347	669	169	2952
D	3069	946	0	0	308	4	11343	12601	40888	542	1427	1200	56658

Poznámka: odchýlky v súčtových údajoch sú z dôvodov matematického zaokrúhľovania výmer v "ha" na "ha" bez vyrovnania

Slovenská republika
8 Košický kraj
802 Okres Košice I

OKRESNÝ SEKTOROVÝ PREHĽAD O PLOCHÁCH DRUHOV POZEMKOV K 1.1.2005 / V HECTÁROCH /

Sektor	Počet závodov	Orná pôda	Chmeľ-nice	Vinice	Zá-hrady	Ovocné sady	Tr. trávne porasty	Poľn. pôda	Lesné pozemky	Vodné plochy	Zast. plochy	Ostat. plochy	Celková výmera
8	9	1	0	0	3	0	49	52	3505	1	44	19	3622
13	2	0	0	0	0	0	0	0	11	0	1	1	13
15	62	14	0	0	74	28	23	140	1	19	207	110	476
20	23	0	0	0	4	0	3	7	0	0	12	6	25
31	4	29	0	0	0	0	0	29	0	0	8	0	38
A	100	44	0	0	81	28	75	228	3517	20	272	136	4174
16	2	1	0	0	0	0	3	5	0	0	1	1	6
18	281	112	0	0	6	6	535	658	1	2	119	143	923
19	688	50	0	0	83	2	32	166	0	0	49	7	222
22	2	0	0	0	5	0	4	9	0	0	2	4	15
B	973	163	0	0	94	8	574	838	1	2	171	155	1166
21	0	3	0	0	225	0	5	234	0	74	649	512	1468
C	0	3	0	0	225	0	5	234	0	74	649	512	1468
D	1073	210	0	0	400	36	654	1299	3518	97	1092	803	6809

Poznámka: odchýlky v súčtových údajoch sú z dôvodov matematického zaokrúhľovania výmer v "m2" na "ha" bez vyrovnania

Slovenská republika
8 Košický kraj
803 Okres Košice II

OKRESNÝ SEKTOROVÝ PREHĽAD O PLOCHÁCH DRUHOV POZEMKOV K 1.1.2005 / V HEKTÁROCH /

Sektor	Počet závodov	Orná pôda	Chmeľ-nice	Vinice	Zá-hrady	Ovocné sady	Tr. trávne porasty	Poľn. pôda	Lesné pozemky	Vodné plochy	Zast. plochy	Ostat. plochy	Celková výmera
8	2	0	0	0	0	0	0	0	0	0	5	0	5
15	48	12	0	0	31	0	3	47	5	7	333	217	610
20	18	0	0	0	0	0	0	1	0	0	5	1	7
31	31	1	0	0	0	0	10	12	3	20	39	16	91
A	99	13	0	0	31	0	13	60	8	27	382	234	713
18	123	2694	0	0	8	18	552	3272	1	10	1208	655	5146
19	1193	60	0	0	177	13	18	269	0	1	38	6	315
22	1	4	0	0	3	0	1	7	568	0	1	1	577
B	1317	2758	0	0	188	31	571	3548	569	11	1247	662	6038
21	0	11	0	0	139	0	50	201	15	27	427	98	769
C	0	11	0	0	139	0	50	201	15	27	427	98	769
D	1416	2783	0	0	360	31	635	3809	593	66	2057	995	7519

Poznámka: odchýľky v súčtových údajoch sú z dôvodov matematického zaokrúhľovania výmer v "ha" na "ha" bez vyrovnania

Slovenská republika
8 Košický kraj
804 Okres Košice III

OKRESNÝ SEKTOROVÝ PREHĽAD O PLOCHÁCH DRUHOV POZEMKOV K 1.1.2005 / V HEKTÁROCH /

Sektor	Počet závodov	Orná pôda	Chmeľ-nice	Vinice	Zá-hrady	Ovocné sady	Tr. porasty	Tr. trávné porasty	Poľn. pôda	Lesné pozemky	Vodné plochy	Zast. plochy	Ostat. plochy	Celková výmera
8	2	0	0	0	0	0	0	0	0	739	0	0	1	11
15	11	1	0	0	46	0	0	47	0	0	0	141	54	243
20	4	1	0	0	2	0	0	3	0	0	0	12	0	16
31	3	0	0	0	0	0	0	0	0	0	0	1	0	1
A	20	2	0	0	48	0	0	50	739	739	1	154	65	1011
16	1	0	0	0	0	0	0	0	0	0	0	0	0	0
18	17	185	0	0	0	0	38	224	224	0	0	19	2	245
19	196	4	0	0	40	1	0	45	45	0	0	9	0	54
22	1	0	0	0	0	0	0	0	0	183	0	0	0	183
B	215	189	0	0	40	1	38	269	269	183	0	28	2	482
21	0	1	0	0	40	0	0	42	42	0	0	89	22	153
C	0	1	0	0	40	0	0	42	42	0	0	89	22	153
D	235	193	0	0	129	1	39	362	923	923	1	271	89	1646

Poznámka: odchýlky v súčtových údajoch sú z dôvodov matematického zaokrúhľovania výmer v "ha" na "ha" bez vyrovňania

Slovenská republika
8 Košický kraj
805 Okres Košice IV

OKRESNÝ SEKTOROVÝ PREHLAD O PLOCHÁCH DRUHOV POZEMKOV K 1.1.2005 / V HEKTÁROCH /

Sektor	Počet závodov	Orná pôda	Chmeľnice	Vinice	Záhradky	Ovocné sady	Trávne porasty	Poľn. pôda	Lesné pozemky	Vodné plochy	Zast. plochy	Ostat. plochy	Celková výmera
8	3	0	0	0	0	0	0	0	284	0	1	2	287
15	56	63	0	0	28	18	8	117	0	17	236	284	654
20	12	25	0	0	0	1	6	32	0	0	5	6	43
31	36	161	0	0	0	0	20	182	0	43	62	56	343
A	107	249	0	0	28	19	34	331	284	60	304	348	1327
16	1	0	0	0	0	0	0	0	0	0	0	0	0
18	315	360	0	0	3	0	39	402	6	39	374	93	915
19	1114	163	0	0	162	33	8	367	2	0	31	10	409
22	1	11	0	0	0	0	1	12	0	0	0	7	19
B	1431	534	0	0	165	33	48	781	8	39	405	110	1343
21	0	10	0	0	143	1	1	156	1	39	458	177	830
C	0	10	0	0	143	1	1	156	1	39	458	177	830
D	1538	793	0	0	337	54	83	1268	293	139	1167	635	3501

Poznámka: odchýlky v súčtových údajoch sú z dôvodov matematického zaokrúhľovania výmer v "ha" na "ha" bez vyrovnania

Slovenská republika
8 Košický kraj
806 Okres Košice - okolie

OKRESNÝ SEKTOROVÝ PREHĽAD O PLOCHÁCH DRUHOV POZEMKOV K 1.1.2005 / V HEKTÁROCH /

Sektor	Počet závodov	Orná pôda	Chmelnice	Vinice	Záhradky	Ovocné sady	Tr. brány	Poln. pôda	Lesné pozemky	Vodné plochy	Zast. plochy	Ostat. plochy	Celková výmera
8	4	0	0	0	0	0	0	0	133	0	0	1	134
15	335	106	0	0	172	8	459	745	97	568	1299	615	3324
20	61	56	0	0	31	3	30	120	5061	9	64	23	5277
31	19	1501	0	0	5	9	1360	2876	2	171	82	98	3229
A	419	1663	0	0	208	20	1849	3741	5293	748	1445	737	11964
16	53	33025	0	24	71	222	9682	43025	148	134	1044	695	45045
18	151	21022	0	23	32	191	5154	26423	10460	240	809	508	38440
19	10580	1599	0	10	1664	69	741	4083	4	6	654	40	4787
22	3	0	0	0	0	0	2	2	0	0	0	1	3
B	10787	55646	0	57	1767	482	15579	73533	10612	380	2507	1244	88275
21	0	156	0	2	767	6	299	1229	3745	1398	2742	508	9623
C	0	156	0	2	767	6	299	1229	3745	1398	2742	508	9623
D	11206	57466	0	60	2742	509	17726	78503	19650	2527	6693	2488	109862

Poznámka: odchýlky v súčtových údajoch sú z dôvodov matematického zaokrúhľovania výmer v "ha" na "ha" bez vyrovnania

Slovenská republika
8 Košický kraj
807 Okres Michalovce

OKRESNÝ SEKTOROVÝ PREHĽAD O PLOCHÁCH DRUHŮV POZEMKOV K 1.1.2005 / V HEKTÁROCH /

Sektor	Počet závodov	Orná pôda	Chmeľ-nice	Vinice	Zá-hrady	Ovocné sady	Tr. porasty	Tr. trávne	Poln. pôda	Lesné pozemky	Vodné plochy	Zast. plochy	Ostat. plochy	Celková výmera
8	1	7	0	0	0	0	24	31	1827	42	16	3	1919	
13	3	0	0	0	0	0	0	0	0	0	2	170	172	
15	232	95	0	3	73	8	180	359	10	1621	994	1060	4044	
20	80	9	0	0	37	0	3	49	0	0	40	8	97	
31	14	627	0	37	26	80	57	826	0	6	35	38	906	
A	330	738	0	40	136	88	264	1265	1837	1869	1087	1279	7138	
16	51	29554	0	121	22	49	14083	43829	0	668	1354	1015	46867	
18	281	16148	0	64	14	152	4187	20565	562	135	1288	561	23111	
19	13594	1363	0	100	2599	13	580	4656	21	8	1106	38	5828	
22	2	62	0	0	0	0	0	62	417	0	0	0	479	
B	13928	47127	0	285	2635	214	18850	69112	1000	811	3748	1614	76285	
21	0	2120	0	41	328	25	854	3368	66	3836	1616	486	9372	
C	0	2120	0	41	328	25	854	3368	66	3836	1616	486	9372	
D	14258	49984	0	367	3099	327	19969	73746	2903	6317	6452	3378	92795	

Poznámka: odchýlky v súčtových údajoch sú z dôvodov matematického zaokrúhľovania výmer v "ha" na "ha" bez vyrovnania

Slovenská republika
8 Košický kraj
808 Okres Rožňava

OKRESNÝ SEKTOROVÝ PREHĽAD O PLOCHÁCH DRUHOV POZEMKOV K 1.1.2005 / V HEKTÁROCH /

Sektor	Počet závodov	Orná póda	Chmeľ- nice	Vinice	Zá- hrady	Ovocné sady	Tr. trávne porasty	Poľn. póda	Iesné pozemky	Vodné plochy	Zast. plochy	Ostat. plochy	Celková výmera
8	3	109	0	0	10	7	165	292	55648	43	38	686	56707
13	1	0	0	0	0	0	0	0	0	0	12	99	111
15	138	150	0	23	99	2	310	584	1372	189	684	458	3287
20	40	23	0	0	8	0	22	53	1012	1	21	32	1119
31	9	2	0	0	2	0	13	17	0	197	2	9	225
A	191	284	0	23	119	9	510	946	58032	430	757	1284	61449
16	22	2630	0	29	46	16	11249	13970	992	32	478	1222	16694
18	221	5574	0	58	11	1	9371	15014	3980	57	614	592	20258
19	4716	2843	0	29	766	34	3778	7450	128	252	310	154	8295
22	8	2	0	0	0	0	37	39	2836	0	1	13	2688
B	4967	11049	0	116	823	51	24435	36473	7736	341	1403	1981	47935
21	0	84	0	7	372	0	38	501	1195	319	1460	174	3649
C	0	84	0	7	372	0	38	501	1195	319	1460	174	3649
D	5158	11418	0	146	1313	61	24983	37920	66963	1089	3620	3440	113033

Poznámka: odchýlky v súčtových údajoch sú z dôvodov matematického zaokrúhľovania výmer v "m2" na "ha" bez vyrovnania

Slovenská republika
8 Košický kraj
809 Okres Sobrance

OKRESNÝ SEKTOROVÝ PREHĽAD O PLOCHÁCH DRUHOV POZEŇKOV K 1.1.2005 / V Hektároch /

Sektor	Počet závodov	Orná pôda	Chmeľ- nica	Vinice	Zá- hrady	Ovocné sady	Tr. trávne porasty	Poľn. pôda	Lesné pozemky	Voľné plochy	Zast. plochy	Ostat. plochy	Celková výmera
8	4	37	0	0	11	2	85	135	13003	29	15	28	13211
15	98	222	0	1	28	1	73	325	0	135	221	169	849
20	27	15	0	0	12	2	1	30	0	0	15	2	48
31	9	369	0	0	3	1	332	706	10014	29	312	41	11103
A	138	643	0	1	54	6	491	1196	23017	193	563	240	25211
16	24	8797	0	202	420	69	6534	16023	0	37	653	1126	17839
18	39	5332	0	135	8	37	3757	9268	0	470	207	186	10131
19	3341	571	0	90	604	26	188	1479	0	1	279	13	1773
22	4	21	0	13	0	0	113	146	207	0	0	8	361
B	3408	14721	0	440	1032	132	10592	26916	207	508	1139	1333	30104
21	0	237	0	2	69	170	42	521	0	777	226	66	1590
C	0	237	0	2	69	170	42	521	0	777	226	66	1590
D	3546	15601	0	443	1156	308	11125	28633	23224	1479	1929	1641	56906

Poznámka: odchýlky v súčtových údajoch sú z dôvodov matematického zaokrúhľovania výmer v "ha" na "ha" bez vyrovnania

Slovenská republika
8 Košický kraj
810 Okres Spišská Nová Ves

OKRESNÝ SEKTOROVÝ PREHĽAD O PLOCHÁCH DRUHOV POZEMKOV K 1.1.2005 / V HEKTÁROCH /

Sektor	Počet závodov	Orná pôda	Chmeľ-nice	Vinice	Zá-hradý sady	Ovocné porasty	Tr. trávne porasty	Poľn. pôda	Lesné pozemky	Vodné plochy	Zast. plochy	Ostat. plochy	Celková výmera
8	6	3	0	0	1	0	218	222	31442	13	35	53	31765
13	1	0	0	0	0	0	0	0	0	0	3	0	3
15	93	264	0	0	20	3	233	520	45	114	606	345	1630
20	26	1	0	0	5	0	10	16	16	0	14	6	53
31	17	83	0	0	2	0	93	179	1	12	74	47	312
A	143	351	0	0	28	3	554	937	31504	139	732	451	33763
16	9	3983	0	0	0	0	2834	6817	59	7	120	109	7111
18	229	3492	0	0	3	117	4422	8034	106	8	351	294	8793
19	3235	964	0	0	184	3	1312	2464	990	1	168	18	3640
22	12	3	0	0	0	0	33	36	1190	0	4	6	1237
B	3485	8442	0	0	187	120	8601	17351	2345	16	643	427	20781
21	0	687	0	0	308	1	289	1285	399	290	1366	356	3696
C	0	687	0	0	308	1	289	1285	399	290	1366	356	3696
D	3628	9481	0	0	525	125	9442	19573	34247	445	2741	1234	58239


Poznámka: odchýlky v súčtových údajoch sú z dôvodov matematického zaokrúhľovania výmer v "ha" na "ha" bez vyrovňovania

Slovenská republika
8 Košický kraj
811 Okres Trebišov

OKRESNÝ SEKTOROVÝ PREHĽAD O PLOCHÁCH DRUHOV POZEMKOV K 1.1.2005 / V HEKTÁROCH /

Sektor	Počet závodov	Orná pôda	Chmeľ-nice	Vinice	Zá-hrady	Ovocné sady	Tr. porasty	Tr. pôda	Poln. pôda	Lesné pozemky	Vodné plochy	Zast. plochy	Ostat. plochy	Celková výmera
15	240	883	0	68	117	84	519	1671	24	269	1264	567	3795	
20	43	24	0	3	26	0	1	54	20	0	31	15	121	
31	14	6213	0	51	5	64	785	7119	18	253	298	408	8096	
A	297	7120	0	122	148	148	1305	8844	62	522	1593	990	12012	
16	31	11290	0	107	26	4	5413	16839	0	732	627	692	18890	
18	244	30996	0	846	43	469	9320	41673	160	256	1146	730	43964	
19	15309	1328	0	472	2605	32	447	4884	0	11	1013	46	5954	
22	1	0	0	0	0	0	0	0	69	0	0	0	69	
B	15585	43614	0	1425	2674	505	15180	63396	229	999	2786	1468	68877	
21	0	1863	0	52	363	1	422	2701	0	270	1575	512	5058	
C	0	1863	0	52	363	1	422	2701	0	270	1575	512	5058	
D	15882	52596	0	1600	3185	653	16907	74941	292	1791	5954	2970	85948	

Poznámka: odchýlky v súčtových údajoch sú z dôvodov matematického zaokrúhľovania výmer v "ha" na "ha" bez vyrovnania



V.

SEKTOROVÉ PREHLADY

dočasne odňatej a vyňatej pôdy podľa údajov katastra nehnuteľností

k 1. januáru 2005

Slovenská republika

REPUBLIKOVÝ SEKTOROVÝ PŘEHLED DOČASNE ODŇATEJ A VYŇATEJ PÓDY K 1.1.2005 / V Hektároch /

Sektor	Pozemky dočasne odňaté z poľnohospodárskeho pôdneho fondu		Pozemky dočasne vyňaté z lesného pôdneho fondu
	Poín.	Orná	
8	0	0	161
15	24	11	8
20	4	4	.
31	18	13	2
A	46	29	171
16	110	67	1
18	219	129	152
19	77	7	1
22	406	203	16
B	6	3	170
21	6	3	16
C	6	3	16
D	458	235	358

Poznámka: odchýľky v súčtových údajoch sú z dôvodov matematického zaokrúhľovania výmer v m² na "ha" bez vyrovnania

Tabuľka č. 108

Slovenská republika
1 Bratislavský kraj

KRAJSKÝ SEKTOROVÝ PREHĽAD DOČASNE ODŇATEJ A VYŇATEJ PÓDY K 1.1.2005 / V HEKTÁROCH /

Sektor	Pozemky dočasne odňaté z poľnohospodárskeho pôdneho fondu		Pozemky dočasne vyňaté z lesného pôdneho fondu
	Poln.	Orná	
8	.	.	0
15	0	0	0
A	0	0	0
16	6	0	.
18	2	1	.
19	0	0	.
B	7	1	.
21	0	.	.
C	0	.	.
D	7	1	0

Poznámka:
odchýľky v súčtových údajoch sú z dôvodov matematického zaokrúhľovania výmer v "m2" na "ha" bez vyrovnania

Slovenská republika
2 Trnavský kraj

KRAJSKÝ SEKTOROVÝ PREHĽAD DOČASNE ODŇATEJ A VYŇATEJ PŮDY K 1.1.2005 / V HEKTÁROCH /

Sektor	Pozemky dočasne odňaté z poľnohospodárskeho pôdneho fondu		Pozemky dočasne vyňaté z lesného pôdneho fondu
	Poín.	Orná	
8	.	0	18
15	0	0	1
31	8	8	1
A	8	8	20
16	0	0	.
18	1	1	143
19	2	2	.
B	4	3	143
21	0	0	0
C	0	0	0
D	12	11	164

Poznámka: odchýľky v súčtových údajoch sú z dôvodov matematického zaokrúhľovania výmer v "m²" na "ha" bez vyrovnania

Slovenská republika
3 Trenčiansky kraj

KRAJSKÝ SEKTOROVÝ PREHĽAD DOČASNE ODŇATEJ A VYŇATEJ PŮDY K 1.1.2005 / V HEKTÁROCH /

Sektor	Pozemky dočasne odňaté z poľnohospodárskeho pôdneho fondu		Pozemky dočasne vyňaté z lesného pôdneho fondu
	Poľn.	Orná	
8			
15	5	0	56
20	2	2	.
A	7	2	56
16	19	17	.
18	119	110	2
19	2	1	.
22	.	.	0
B	140	128	2
21	0	0	2
C	0	0	2
D	147	130	2
			60

Poznámka:
odchýlky v súčtových údajoch sú z dôvodov matematického zaokrúhľovania výmer v "ha" na "ha" bez vyrovnania

Slovenská republika
4 Nitriansky kraj

KRAJSKÝ SEKTOROVÝ PŘEHLED DOČASNE ODŇATEJ A VYŇATEJ PŮDY K 1.1.2005 / V HEKTÁROCH /

Sektor	Poín.		Počet dočasně vyňatých z lesného pôdneho fondu
	Dočasně odňatá	Orná	
8	2	2	1
15	2	2	1
A	0	0	.
16	1	1	.
18	1	1	.
B	0	0	3
21	0	0	3
C			
D	3	3	4

Poznámka:
odchýlky v súčtových údajoch sú z dôvodov matematického zaokrúhľovania výmer v "m2" na "ha" bez vyrovnania

Slovenská republika
5 Žilinský kraj

KRAJSKÝ SEKTOROVÝ PREHĽAD DOČASNE ODŇATEJ A VYŇATEJ PŮDY K 1.1.2005 / V HEKTÁROCH /

Sektor	Pozemky dočasne odňaté z poľnohospodárskeho pôdného fondu		Pozemky dočasne vyňaté z lesného pôdného fondu
	Poľn.	Orná	
8			
15	11	6	2
A	11	6	2
16	59	36	
18	4	2	1
19	13	.	
22			
B	77	38	11
21	1	0	12
C	1	0	3
D	89	44	17

Poznámka:
odchýlky v súčtových údajoch sú z dôvodov matematického zaokrúhľovania výmer v "ha" na "ha" bez vyrovnania

Slovenská republika
6 Banskobystrický kraj

KRAJSKÝ SEKTOROVÝ PREHĽAD DOČASNE ODŇATEJ A VYŇATEJ PŮDY K 1.1.2005 / V HEKTÁROCH /

Sektor	Pozemky dočasne odňaté z poľnohospodárskeho pôdneho fondu		Pozemky dočasne vyňaté z lesného pôdneho fondu
	Poľn.	Orná	
8	0	0	79
15	6	3	7
31	10	5	1
A	16	9	87
16	9	5	1
18	23	9	6
19	8	5	1
22	.	.	4
B	41	19	13
21	3	3	7
C	3	3	7
D	60	30	107

Poznámka: odčítanky v súčtových údajoch sú z dôvodov matematického zaokrúhľovania výmer v "m2" na "ha" bez vyrovnania

Slovenská republika
7 Prešovský kraj

KRAJSKÝ SEKTOROVÝ PREHĽAD DOČASNE ODMÁTEJ A VYŇATEJ PÓDY K 1.1.2005 / V HEKTÁROCH /

Sektor	Pozemky dočasne odňaté z poľnohospodárskeho pôdneho fondu		Pozemky dočasne vyňaté z lesného pôdneho fondu
	Poľn.	Orná	
8	0	.	1
A	0	.	1
16	7	1	.
18	0	0	.
19	51	1	0
B	59	1	0
21	0	0	0
C	0	0	0
D	59	1	2

Poznámka:
odchýľky v súčtových údajoch sú z dôvodov matematického zaokrúhľovania výmer v "m2" na "ha" bez vyrovnania

Slovenská republika
8 Košický kraj

KRAJSKÝ SEKTOROVÝ PREHĽAD DOČASNE ODŇATEJ A VYŇATEJ PÓDY K 1.1.2005 / V HEKTÁROCH /

Sektor	Poín.		Pozemky dočasne vyňaté z lesného pôdneho fondu
	z poínohospodárskeho pôdneho fondu	Orná	
8	0	0	3
15	2	2	.
20	2	2	3
A	9	8	.
16	68	4	0
18	77	12	0
21	1	.	.
C	1	.	.
D	80	14	4

Poznámka:
očísľovky v súčtových údajoch sú z dôvodov matematického zaokrúhľovania výmer v "m2" na "ha" bez vyrovnania

Štatistická ročenka o pôdnom fonde v SR

Vydal Úrad geodézie, kartografie a katastra Slovenskej republiky.

Spracoval katastrálny odbor ÚGKK SR

Vytlačil Geodetický a kartografický ústav Bratislava

Náklad 240 výtlačkov.

Vydané v apríli 2005 - 1. vydanie.

© Úrad geodézie, kartografie a katastra Slovenskej republiky, 2005

