


Číslo: OESM/2021/001451-3

**NÁVRH  
ZÁVEREČNÉHO ÚČTU  
ZA ROK 2020**

**PREDKLADÁ:**


Ing. Ján Mrva  
predseda  
Úradu geodézie, kartografie a katastra  
Slovenskej republiky



**OBSAH:**

1. Správa k návrhu záverečného účtu
2. Tabuľková časť
3. Prílohy

Bratislava, apríl 2021



# ÚRAD GEODÉZIE, KARTOGRAFIE A KATASTRA SLOVENSKEJ REPUBLIKY

Chlumeckého 2, P.O.BOX 57, 820 12 Bratislava 212

Číslo: OESM/2021/001451-3

## SPRÁVA

### k návrhu záverečného účtu Úradu geodézie, kartografie a katastra Slovenskej republiky za rok 2020

## **1. Správa o hospodárení kapitoly**

### ***1.1. Súhrnná charakteristika kapitoly a jej hospodárenia v roku 2020***

Úrad geodézie, kartografie a katastra Slovenskej republiky (ďalej len „ÚGKK SR“, alebo „úrad“) ako ústredný orgán štátnej správy pre geodéziu, kartografiu a kataster nehnuteľností vykonáva svoju činnosť v súlade so zákonom č. 575/2001 Z. z. o organizácii činností vlády a organizácií ústrednej štátnej správy. V súlade so zákonom č. 180/2013 Z. z. riadi okresné úrady, katastrálne odbory v sídle okresov (ďalej „OÚ KO“), ďalej riadi rozpočtovú organizáciu s celoslovenskou pôsobnosťou - Geodetický a kartografický ústav Bratislava (ďalej len „GKÚ“) a príspevkovú organizáciu – Výskumný ústav geodézie a kartografie v Bratislave (ďalej len „VÚGK“).

#### ***1.1.1. Charakteristika činnosti kapitoly***

Podstatná časť činnosti rezortu je nevýrobného charakteru a slúži predovšetkým pre potreby orgánov štátnej správy, podnikateľskej sféry, obyvateľstva, vedy a výskumu. Nosnými činnosťami v roku 2020 boli najmä:

- spravovanie a aktualizácia katastrálneho operátu,
- kontrola, preberanie a zápis „Registrov obnovenej evidencie pozemkov“ (ďalej len „ROEP“), v neukončených katastrálnych územiach, zápis JPÚ a PPÚ,
- skvalitňovanie tvorby a aktualizácie vektorových máp a preberania číselných výsledkov do nečíselných máp,
- stotožňovanie papierových listov vlastníctva s databázou informačného systému katastra nehnuteľností,
- rozšírenie a aktualizácia rezortných aplikácií a softvérov, slúžiacich hlavne na vykonávanie a preberanie výsledkov geodetických činností do katastra nehnuteľností,
- odstraňovanie osobitnej evidencie katastrálneho operátu - registra "líniových stavieb",

- prepojenie služieb katastra a Centrálnej ohlasovne trvalého pobytu,
- spravovanie portálov ESKN a "CICA" (CadastralInformationCorrectlyApplied) na poskytovanie údajov z katastra nehnuteľností,
- poskytovanie výpisov z listov vlastníctva a kópií z katastrálnej mapy pre Centrálnu správu referenčných údajov (CSRÚ),
- spravovanie Geoportálu a Mapového klienta ZBGIS<sup>®</sup>,
- údržba, modernizácia a rozvoj geodetických základov – poskytovanie referenčných údajov v záväzných geodetických systémoch,
- budovanie dĺžkovej základnice na kalibráciu elektronických diaľkometerov,
- aktualizácia základnej bázy údajov pre geografické informačné systémy,
- digitálna kartografia a Edičný plán ÚGKK SR,
- spravovanie informačného systému geodézie, kartografie a katastra,
- projekt elektronických služieb katastra nehnuteľností (ESKN) v rámci „Operačného programu Informatizácia spoločnosti“ (OPIS), rozvoj a optimalizácia,
- zabezpečenie udržateľnosti ukončeného OPIS projektu ZBGIS a ďalší rozvoj jeho výsledkov,
- tvorba a publikovanie ortofotomozaiky,
- zabezpečenie leteckého laserového skenovania SR a digitálneho modelu reliéfu,
- štandardizácia geografických názvov nesídelných objektov,
- medzinárodná spolupráca,
- správa Ústredného archívu geodézie a kartografie,
- výskumné úlohy.

Hodnotenie plnenia jednotlivých úloh vychádza zo „Správ o plnení úloh na úseku geodézie a kartografie za rok 2020“, spracovaných organizáciami rezortu a zo štatistických zisťovaní úradu. Katastrálna inšpekcia ÚGKK SR vykonáva štátny dozor nad úrovňou spravovania aktualizácie a obnovy katastra, ako aj nad úrovňou zabezpečovania úloh súvisiacich s katastrom a tiež dohľad nad dodržiavaním právnych predpisov, technických noriem a technických predpisov pri kontrole fyzických a právnických osôb vykonávajúcich geodetické a kartografické činnosti, ktoré sa preberajú do štátnej dokumentácie. Katastrálna inšpekcia dohliada aj nad dodržiavaním zákona o geodézii a kartografii.

### **Okresné úrady, katastrálne odbory**

Osobitne sledované úlohy okresných úradov, katastrálnych odborov v roku 2020 boli úlohy vyplývajúce zo zákona o katastri nehnuteľností a vykonávacej vyhlášky č. 461/2009 Z. z. v znení neskorších predpisov:

- zápis verejných listín a iných listín záznamom do katastra nehnuteľností,
- konanie o povolení vkladu a zápis vkladových listín do katastra nehnuteľností,
- identifikácie parciel pre fyzické a právnické osoby a pre súdnych komisárov,
- oprava chýb v operáte katastra nehnuteľností,
- úradné overovanie geometrických plánov a iných výsledkov geodetických a kartografických činností,
- poskytovanie údajov z katastra nehnuteľností,
- činnosti v katastrálnom konaní a ďalšie činnosti vyplývajúce z iných právnych predpisov.

V roku 2020 sa vykonal zápis 476 656 verejných listín a iných listín záznamom a bolo skončených 347 070 konaní o návrhu na vklad do katastra nehnuteľností. V sledovanom období bolo úradne overených 73 804 geometrických plánov.

Katastrálne odbory okresných úradov vykonávali preberanie, schvaľovanie a zapisovanie schválených ROEP do katastra nehnuteľností. V roku 2020 neboli ukončené žiadne ROEP. Z celkového počtu 2 324 ROEP boli k 31.12.2020 ukončené aj zapísané registre v 2 321 katastrálnych územiach a v štádiu rozpracovanosti sú posledné 3 registre. Na úseku preberania a zápisov projektov pozemkových úprav zapísali OÚ KO do katastra v roku 2020 celkovo 25 projektov pozemkových úprav, z toho 23 jednoduchých projektov pozemkových úprav v 21 katastrálnych územiach. Spolu bolo k 31.12.2020 do katastra nehnuteľností zapísaných 578 projektov pozemkových úprav, z toho 158 jednoduchých pozemkových úprav. Rozpracovaných je 349 projektov pozemkových úprav, z toho 176 jednoduchých pozemkových úprav.

Rezort geodézie, kartografie a katastra má od roku 2015 súvisle pokryté územie celého Slovenska vektorovými katastrálnymi mapami (VKM). Pokrytie celého územia Slovenska VKM výrazne zvýšilo komfort v poskytovaní elektronických služieb katastra. V sledovanom období pri aktualizácii VKM bolo zapísaných 67 350 geometrických plánov (GP). Dopyt verejnosti hlavne po údajoch z katastra nehnuteľností vyústil 30.6.2017 do spustenia testovacej prevádzky novej webovej aplikácie **Mapový klient ZBGIS®**, ktorá vznikla v rámci rozvoja výsledkov projektu OPIS ESKN – ZBGIS vnútro rezortnou integráciou systémov **ZBGIS®** a ESKN (Elektronické služby katastra nehnuteľností). Mapový klient **ZBGIS®** je integrovaný aj na register adries a LPIS (LandParcelIdentificationSystem).

V Slovenskej republike je 3 532 katastrálnych území, pre ktoré sú spracovávané **vektorové mapy určeného operátu** (VMUO). V sledovanom období boli vyhlásené 4 VMUO a ku koncu sledovaného obdobia je spolu vyhlásených 3 527 VMUO, čo predstavuje pokrytie 99,94% katastrálnych území, v ktorých majú byť vyhlásené VMUO.

Na základe Kontraktu medzi ÚGKK SR a GKÚ v 7 katastrálnych územiach bola vykonávaná **obnova katastrálneho operátu novým mapovaním** (OKO NM) a po ukončení budú vyhlásené nové operáty katastra nehnuteľností. V roku 2020 bola vyhlásená platnosť obnoveného operátu katastra nehnuteľností v k. ú. Hriňová – intravilán III, Žakarovce . V súlade s „Hlavnými smermi rozvoja na úseku geodézie, kartografie a katastra na roky 2016-2020“ boli vytvorené podmienky na zadávanie OKO NM komerčným subjektom. Komerčnej sfére geodetov a kartografov v roku 2020 nebola zadaná OKO NM. V roku 2020 bola vyhlásená platnosť obnoveného operátu katastra nehnuteľností komerčnými subjektmi v k. ú. Borovce, Malý Kýr. Celkovo sa prostredníctvom komerčnej sféry vykonáva OKO NM v štyroch katastrálnych územiach.

Od roku 2014 sa ustanovil postup pri **stotožňovaní originálov listov vlastníctva** s listami vlastníctva zostavenými z databázy Informačného systému katastra nehnuteľností. Cieľom je vytvoriť podmienky pre elektronické poskytovanie výpisov z LV použiteľných na právne úkony pre iné informačné systémy a pre jednotlivých používateľov údajov o právach k nehnuteľnostiam. Z celkového počtu cca 4,5 mil. LV sa týždenne popri bežnej agende stotožnilo cca 7 500 LV, a to aj bez investovania ďalších prostriedkov a ľudských kapacít. V roku 2020 bolo stotožnených 328 616 LV, pričom v 1 230 katastrálnych územiach bol ukončený proces stotožňovania v plnom rozsahu. Celkom je stotožnených cca 82,1 % LV z celkového počtu založených LV v rámci SR, čo predstavuje 3 703 301 LV.

### **Geodetický a kartografický ústav**

GKÚ vykonával v roku 2020 v súlade s Hlavnými smermi rozvoja na úseku geodézie, kartografie a katastra na roky 2016 - 2020 práce v základnom polohovom, výškovom a

tiažovom bodovom poli, ktorých cieľom je garantovať, spresňovať a verejnosti poskytovať prostredníctvom aktívnych a pasívnych geodetických základov (GZ) referenčné údaje v záväzných geodetických systémoch. V priebehu roka boli vykonané rekognoskačné práce na 2 353 bodoch, údržba bola vykonaná na 1 495 bodoch GZ. Určenie ETRS89 súradníc s využitím služby **SKPOS**<sup>®</sup> bolo vykonané na 267 bodoch GZ. Okrem toho bolo zameraných 81 tiažových rozdielov.

Práce na nových výškových základoch Slovenska - nové vyrovnanie siete v záväznom referenčnom výškovom systéme EVRS: po prijatí opravených výsledkov pre realizáciu EVRF2019 výškového systému EVRS z výpočtového centra v Lipsku, Nemecko, vypočítal GKÚ novú národnú realizáciu EVRF2019 pre body 1. rádu štátnej nivelačnej siete, avšak ešte bez zapracovania meraní z roku 2019.

GKÚ zabezpečoval na základe projektu budovania kalibračnej základnice v obci Viničné, okres Pezinok, vypracovaného VÚGK prieskumné a realizačné činnosti pri budovaní kalibračnej základnice, ktorá bude po dobudovaní začlenená do štruktúry laboratórií v rámci Metrologického centra geodézie a bude slúžiť na testovanie a kalibráciu elektronických diaľkometerov používaných v geodetickej praxi.

Prioritne bola plne zabezpečovaná činnosť aktívnych geodetických základov - Slovenskej priestorovej observačnej služby – **SKPOS**<sup>®</sup>. So zreteľom na význam kvalitného získavania referenčných priestorových údajov prostredníctvom **SKPOS**<sup>®</sup> bola používateľom permanentne dostupná služba Monitoring kvality poskytovania služieb **SKPOS**<sup>®</sup>. K 31.12.2020 bolo zaregistrovaných 2 026 prístupov na **SKPOS**<sup>®</sup>, pričom sa ukazuje zvýšený záujem aj negeodetických používateľov (pôdohospodárstvo, lesníctvo, stavebníctvo a pod.). Od 1.6.2020 bola sprístupnená služba SKPOS online postprocesing. Služba umožňuje načítať záznamy GNSS vykonané statickou metódou a vypočítať súradnice spracovaním základníc voči okolitým referenčným staniciam SKPOS.

Z pohľadu perspektívnosti využívania technológie InSAR bol vykonaný test kútového odražača na tzv. kolokačnej stanici (spojenie GNSS a InSAR stanice) v Partizánskom.

Na základe vykonávacej dohody o súčinnosti pri prácach na štátnej hranici uzavretej podľa medzirezortnej zmluvy o vzájomnej spolupráci s Ministerstvom vnútra Slovenskej republiky vykonával GKÚ práce na štátnych hraniciach. V roku 2020 na slovensko-rakúskej ŠH (II., III. úsek) realizoval údržbové práce na 194 HZ a 17 OT, meračské práce na 15 HZ. Na slovensko-českej ŠH (III., IX. úsek) realizoval údržbové práce na 411 HZ a 41 OT, meračské práce na 62 HZ a na slovensko-maďarskej ŠH (XVIII., XIX., XX. a VII. úsek) realizoval údržbové a meračské práce na 79 HZ a údržbové práce na 7 OT. Zároveň na slovensko-maďarskej ŠH (XVIII., XIX. a XX. úsek) vykonal redukciu HZ a polygónových bodov (163 HZ, 120 OT, 114 PB). V priebehu roka sa zúčastnil niekoľkých stretnutí technických expertov stálych hraničných komisií.

V rámci udržateľnosti projektu OPIS-**ZBGIS**<sup>®</sup> bola zabezpečovaná nielen podpora výsledkov projektu **ZBGIS**<sup>®</sup>, ale aj ďalší rozvoj **ZBGIS**<sup>®</sup>. Od roku 2017 sa zvýšil počet používateľov aplikácie z 12 000 na 45 000 denne, t. j. nárast o 375 %. Z toho dôvodu bolo v roku 2020 nutné reagovať na narastajúci záujem o služby a zabezpečiť generačnú aktualizáciu aplikácie, ktorá bude dokončená v roku 2021. Pre účely SODB 2021 bola vytvorená geoprocená služba, ktorou Štatistický úrad odoberal údaje o vybraných objektoch **ZBGIS**<sup>®</sup>.

V priebehu roku 2020 GKÚ vykonal fotogrametrickú aktualizáciu priestorových údajov a ich následnú topologickú a obsahovú kontrolu v rozsahu 4 011 km<sup>2</sup> s úrovňou obtiažnosti 3.

V rámci tvorby ortofotomozaiky v roku 2020 GKÚ v spolupráci s Národným lesníckym centrom (NLC) ukončil spracovanie ortofotomozaiky z východného Slovenska a zabezpečil letecké meračské snímkovanie z územia západného Slovenska v rozsahu 16 575 km<sup>2</sup>. V roku 2020 bol týmto ukončený 1. cyklus tvorby ortofotomozaiky SR. Taktiež GKÚ a NLC začali so spracovaním ortofotomozaiky zo západného Slovenska v rozsahu 16 575 km<sup>2</sup>.

V priebehu roka 2020 boli v projekte leteckého laserového skenovania a tvorby digitálneho modelu reliéfu (DMR) akceptovaných po kontrole kvality 2. etapy ďalších 10 lokalít, celkovo bolo ukončených 21 z celkového počtu 42.

GKÚ vykonal zrýchlenú aktualizáciu vybraných objektov nad ortom po I. etape – cca 21 000 km<sup>2</sup> a po II. etape cca 7 000 km<sup>2</sup>. Miestne prešetrovanie vybraných tried objektov z celoplošnej aktualizácie vykonal GKÚ v rozsahu 1 250 km<sup>2</sup> a kontrolu kvality údajov ZBGIS<sup>®</sup> v teréne lokalít zadaných dodávateľským spôsobom v rozsahu 282 km<sup>2</sup>. Po aktualizácii údajov a kartografie GKÚ zabezpečil vypublikovanie zobrazovacích a ukladacích služieb a tiež aktualizoval a publikoval služby pre potreby INSPIRE. Údaje ZBGIS<sup>®</sup> sú poskytované prostredníctvom webových služieb na Geoportáli ÚGKK SR ako mapové podklady v rôznych kartografických mierkach. V roku 2020 bolo aktualizované digitálne štátne mapové dielo vytvorené na podklade údajov ZBGIS<sup>®</sup>. Tieto základné mapy sú voľne dostupné na stiahnutie na Mapovom klientovi ZBGIS<sup>®</sup>. V rámci úlohy štandardizácie geografického názvoslovia sa pokračovalo v zosúladovaní názvov z katastrálnych máp a z lesníckych máp s databázou štandardizovaných názvov geografických objektov, čo umožní podstatne skvalitniť vyhľadávanie podľa názvu na mapových portáloch. Pri názvoch vodných tokov sa spravidla preberali názvy používané správcom vodného toku.

V rámci projektu OPIS GKÚ poskytoval technickú podporu infraštruktúre ZBGIS<sup>®</sup> a portálu „ESKN“.

Činnosť Ústredného archívu geodézie a kartografie spočívala v ochrane archívneho fondu, v sprístupňovaní archíválií, v prijímaní nových výtlačkov kartografických diel. V priebehu roka 2020 boli poskytnuté informácie z archívnej dokumentácie 130 zákazníkom, zaevidovaných bolo 1 491 dodaných povinných výtlačkov kartografických diel a vybavili 504 písomných podaní. Pre záujemcov boli vyhotovené kópie archíválií a na ďalšie spracovanie (skenovanie) bolo zapožičaných 5 438 mapových listov. Spracovávali a kompletizovali sa rastrové súbory archívnych máp a naplňali metaúdajové databázy indikačných máp a máp evidencie nehnuteľností. Ukončené bolo i naplňanie databázy základných máp SR 1:50 000 a vzdialenostných máp Uhorska.

GKÚ v roku 2020 v oblasti GIS spolupracoval na medzinárodnom projekte EuroRegionalMap. V rámci rozvoja ZBGIS<sup>®</sup> GKÚ riešil implementáciu platných nariadení EÚ na implementáciu INSPIRE a aplikovanie zmien v implementácii. Pokračovalo sa s harmonizáciou ZBGIS<sup>®</sup> s Českou republikou a začala sa harmonizácia s Poľskom. Od roku 2018 rezort vedie 13. regionálnu skupinu pri UNGEGN pre strednú, východnú a juhovýchodnú Európu. Práca v tejto skupine pokračovala v roku 2020 z dôvodu pandémie COVID-19 len korešpondenčne a plánované trojstranné stretnutie názvoslovných komisií SR - ČR- PL sa z toho istého dôvodu nekonalo.



GKÚ ako rozpočtová organizácia vyčleňuje časť svojich kapacít na také činnosti, z ktorých plynú príjmy do štátneho rozpočtu. Ide predovšetkým o poskytovanie informácií a údajov z katastra nehnuteľností, údajov zo ZBGIS<sup>®</sup>, služby SKPOS<sup>®</sup>, predaj výtlačkov mapových diel, skenovanie katastrálnych máp alebo vyhotovenie ich kópií. Väčšina poskytnutých údajov a služieb je pre potreby rezortných a ostatných štátnych organizácií a subjektov oslobodených od poplatkov v zmysle platnej legislatívy.

GKÚ mal v roku 2020 príjmy z vlastnej činnosti vo výške 172 354 € a bezplatne poskytoval údaje a dáta v hodnote cca 94 127 484 €.

Pri nakladaní s verejnými prostriedkami sa v plnej miere brali do úvahy schválené priority rezortu s dôrazom na efektívnosť a optimalizáciu finančnej náročnosti.

### **Výskumný ústav geodézie a kartografie**

Predmetom činnosti VÚGK bolo poskytovanie služieb, ktoré vychádzali z potreby tvorby podkladov pre plnenie úloh ÚGKK SR ako ústredného orgánu štátnej správy na úseku geodézie, kartografie a katastra vyplývajúcich z platnej legislatívy, medzinárodných dohôd, uznesení NR SR, uznesení vlády SR a porád vedenia ÚGKK SR, ako i úloh a činností vyplývajúcich VÚGK z dlhodobého poverenia v zmysle zriaďovacej listiny, Štatútu a iných organizačno-právnych dokumentov.

VÚGK vyvíjal svoju činnosť v oblastiach:

- kataster nehnuteľností,
- digitálna kartografia a ZBGIS<sup>®</sup>, implementácia smernice INSPIRE,
- kontrola kvality výsledkov projektu leteckého laserového skenovania SR a tvorby digitálneho modelu reliéfu,
- riešenie vybraných úloh pre projekt ESKN,
- budovanie technologickej infraštruktúry rezortu ÚGKK SR,
- zabezpečovanie činnosti Metrologického centra geodézie - zabezpečenie činnosti koordinačného referátu MCG, projektu budovania geodetickej dĺžkovej základnice, návrh projektu základného merania a spracovania dĺžkovej základnice,
- školiaca a vzdelávacia činnosť,
- obchodný modul.

Činnosť bola zameraná predovšetkým na potreby rezortu ÚGKK SR a rezortných organizácií, budovanie informačných systémov v oblasti geodézie, kartografie a katastra nehnuteľností. V roku 2020 na plnenie cieľov bolo realizovaných 10 výskumných úloh.

#### ***1.1.1.1. Medzinárodná spolupráca***

Orientácia medzinárodnej spolupráce rezortu geodézie, kartografie a katastra je ovplyvnená predovšetkým členstvom v Európskej únii (ďalej len „EÚ“) a orientáciou zahraničnej politiky Slovenskej republiky.

#### ***1.1.1.2. Stretnutia predsedníčky/predseda úradu so zahraničnými partnermi***

V roku 2020 bola medzinárodná spolupráca rezortu ÚGKK SR ovplyvnená príchodom pandémie COVID-19. Niektoré podujatia sa zrušili úplne a niektoré iba zmenili formu - z osobnej účasti na online stretnutie. Zároveň v tomto roku došlo aj k výmene vedenia úradu.

Jediné stretnutie so zahraničným partnerom, ktorého sa zúčastnilo vedenie ÚGKK SR, sa konalo vo virtuálnom prostredí s predstaviteľmi Českého úradu zeměměřického a katastrálního (ČÚZK). Nový predseda a nový podpredseda ÚGKK SR sa dňa 16.12.2020 spojili prostredníctvom internetu s predsedom a podpredsedom ČÚZK. Išlo o prvé oficiálne stretnutie predstaviteľov oboch autorít, ktoré bolo v prvom rade zamerané na zoznámenie a predstavenie sa. V ďalšom sa diskusia venovala výmene skúseností a hlavne formám poskytovania vybraných katastrálnych údajov.

#### **1.1.1.3. Zahraničné pracovné cesty zamestnancov ÚGKK SR**

Na zabezpečenie úloh medzinárodnej spolupráce, ako aj úloh vyplývajúcich z členstva v EÚ a profesijných združeniach, sa zamestnanci rezortu ÚGKK SR aj v roku 2020 mali zúčastniť zahraničných pracovných ciest (ďalej len „ZPC“) podľa schváleného Rámcového plánu ZPC rezortu ÚGKK SR na rok 2020 a podľa štvrtročných Operatívnych plánov ZPC rezortu ÚGKK SR. Ako už bolo spomenuté vyššie, pandemická situácia zapríčinila, že z Rámcového plánu ZPC sa uskutočnilo iba zopár ciest. Tie boli všetky do Českej republiky a to iba v prvom štvrtroku - pred príchodom ochorenia COVID-19.

Napriek tomu, že fyzická účasť na stretnutiach a teda samotné ZPC boli v ostatných štvrtrokoch 2020 zrušené, nie všetky podujatia sa zrušili úplne. Veľa stretnutí iba zmenilo formu, z fyzickej na virtuálnu, a tak sa zamestnanci rezortu aspoň online formou mohli zúčastniť rôznych podujatí.

Poznatky získané z virtuálnych stretnutí boli implementované v rámci rezortu prostredníctvom príslušných odborov ÚGKK SR a organizácií rezortu ÚGKK SR. Správy zo ZPC v prvom štvrtroku sa predložili sekretariátu predsedu úradu a zverejnili sa v rámci intranetu.

Úlohy medzinárodnej spolupráce považujeme za mimoriadne dôležité. Úlohy medzinárodného charakteru z oblasti prepájania geodetických základov Slovenska so susednými štátmi, harmonizácie údajov geografických databáz na štátnych hraniciach, tvorby európskych topografických databáz a metaúdajov, geodetické práce na štátnych hraniciach, úlohy vyplývajúce z projektov EuroGeographics a poznatkov na úseku katastra nehnuteľností potvrdzujú nenahraditeľnú úlohu výmeny odborných skúseností geodetických, kartografických a katastrálnych autorít z krajín na rôznych stupňoch ekonomického vývoja.

#### **1.1.1.4. Európska únia**

Európska únia má za cieľ vybudovať európsku infraštruktúru pre priestorové informácie v zmysle Smernice 2007/2/ES (INSPIRE). Implementácia INSPIRE sa výrazne dotýka aj rezortu ÚGKK SR, pretože tento rezort má zákonnú povinnosť spravovať lokalizačné systémy, kataster nehnuteľností, referenčné údaje pre geografické informačné systémy, t. j. všetky témy, ktoré tvoria jadro priestorových informácií pre INSPIRE. Transpozícia smernice bola premietnutá do nášho legislatívneho poriadku. V súlade so Smernicou a prijatým zákonom o národnej infraštruktúre priestorových informácií ich rezort ÚGKK SR implementuje v praxi, pričom sa ďalej riadi Nariadeniami, ktorými sa vykonáva táto smernica.

Od roku 2008 sa ÚGKK SR aktívne podieľa na aktivitách Stáleho výboru pre kataster v EÚ (Permanent Committee on Cadastre - PCC), asociácie katastrálnych inštitúcií členských štátov EÚ. Jej cieľom je vytvárať vhodný priestor na prezentáciu aktivít EÚ a členských štátov týkajúcich sa katastra a registrácie práv k nehnuteľnostiam a na ich základe rozvíjať stratégie, navrhovať spoločné iniciatívy s cieľom dosiahnuť lepšiu koordináciu v rámci



európskych katastrálnych systémov a ich užívateľov. PCC nemá stále vedenie, ale predsedníctvo vykonáva vždy tá krajina, ktorá práve predsedá Rade Európskej únie. V roku 2020 sa konali dve online stretnutia - Chorvátsko (16.-17.6.2020) a Nemecko (3.-4.11.2020). Obe stretnutia boli koncipované ako spojené konferencie dvoch organizácií - PCC a pracovná skupina EuroGeographics pre kataster nehnuteľností (C+LR KEN). Cieľom bolo prerokovanie otázok týkajúcich sa katastra nehnuteľností a geodetických aktivít. Nosná téma zasadania v Chorvátsku bola nazvaná „Dôležitosť údajov správy pozemkov pri posilňovaní konkurencieschopnosti a hospodárskeho rozvoja“. V Nemecku sa podrobnejšie rozoberal Smart kataster a formovanie jeho budúcnosti.

ÚGKK SR sa aktívne zúčastňuje na aktivitách EUREF (podkomisia Medzinárodnej geodetickej asociácie pre definovanie referenčných systémov pre Európu), ktorá zabezpečuje jednotné európske referenčné systémy pre harmonizáciu priestorových údajov v Európe.

ÚGKK SR je členom iniciatívy EUPOS (European Position Determination System), ktorej cieľom je vybudovanie unifikovanej pozemnej infraštruktúry na určovanie polohy v reálnom čase využitím globálnych navigačných satelitných systémov v jednotnom európskom súradnicovom systéme.

ÚGKK SR je od roku 1999 zapojený do činnosti Európskeho výboru pre normalizáciu v rámci technickej komisie 287 (CEN/TC 287) a do činnosti Medzinárodnej organizácie pre normalizáciu v rámci technickej komisie 211 (ISO/TC211), ktoré sa zaoberajú oblasťou geografických informácií. Účasť rezortu sa realizuje formou činnosti národného spracovateľa technickej komisie CEN/TC 287 na základe zmluvy s Úradom pre normalizáciu, metrológiu a skúšobníctvo Slovenskej republiky uzatvorenej v roku 2018. Úloha národného spracovateľa spočíva v plánovaní činnosti TC na príslušný rok, rozosielení materiálov na pripomienkové konanie a na hlasovanie, zosumarizovaní pripomienok, zasielaní výsledného sumárneho stanoviska ÚNMS SR, ktorý je zároveň národným normalizačným orgánom SR, v informovaní Technickej komisie 89 Geodézia a kartografia o aktivitách na úseku medzinárodnej technickej normalizácie a vo vyhotovovaní správ za príslušný rok, ktoré sa predkladajú na ÚNMS SR.

Úrad spolupracuje so všetkými susednými štátmi v oblasti prepojenia geodetických základov, mapových diel, dokumentácie priebehu štátnych hraníc, geografického názvoslovía ako aj vzájomnej informovanosti o smeroch rozvoja príslušných inštitúcií.

#### **1.1.1.5. OSN**

V roku 1967 bola založená Expertná skupina pre geografické názvoslovie pri Organizácii Spojených Národov (United Nations Group of Experts on Geographical Names - UNGEGN). UNGEGN je rozdelená na 24 lingvisticko-geografických divízií. Slovensko patrí do regionálnej skupiny OSN - Východná, stredná, juhovýchodná Európa (ECSEED), kde je aktívnym členom od jej vzniku v roku 1971. Predsedníctvo v divíziách rotuje. ÚGKK SR prevzal predsedníctvo od Slovinska v roku 2018.

#### **1.1.1.6. Medzinárodné organizácie**

##### **1.1.1.6.1. EuroGeographics**

Z profesijného hľadiska je pre ÚGKK SR dôležitým členstvo v spoločenstve EuroGeographics, ktoré združuje 62 národných geodeticko-kartografických a katastrálnych autorít zo 41 európskych krajín. Hlavnou úlohou spoločenstva je podporovať výmenu geografických informácií, vrátane informácií topografického mapovania, medzi príslušnými národnými inštitúciami v Európe, ako aj medzi Európou a ostatnými krajinami sveta, vytvárať

tak vhodné podklady pre politiky EÚ a formulovať strategické zámery rozvoja geodézie, kartografie a katastra. Spolupráca spočíva v angažovaní sa v európskej legislatívnej a administratívnej politike a v organizácii informačných služieb predovšetkým cez internet. Spolupráca sa realizuje prostredníctvom činností odborných pracovných skupín a v uskutočňovaní zámerov v medzinárodných projektoch.

Ako člen asociácie rezort aj v roku 2020 poskytoval aktualizované údaje do spoločných produktov, ktorými sú harmonizované súbory údajov:

- EuroGlobalMap (EGM) – mierka 1:1 mil.,
- EuroRegionalMap (ERM) – mierka 1:250 tis.,
- EuroBoundaryMap (EBM) – administratívne hranice v mierke 1:100 tis.,
- EuroDEM – digitálny model reliéfu v mierke 1:100 tis.

Odberateľmi týchto produktov sú predovšetkým inštitúcie EÚ. Od roku 2020 sa už iba údaje EBM poskytujú za odplatu. Produkty EGM, ERM a EuroDEM sú voľne dostupné. Príjem z predaja produktov v roku 2019 bol pripísaný na účet ÚGKK SR v roku 2020 v sume 1 482 €.

Účasť ÚGKK SR na všetkých projektoch bola financovaná zo štátneho rozpočtu. Za členstvo v EuroGeographics bol v roku 2020 uhradený členský poplatok v sume 8 935 €.

#### **1.1.1.6.2. ELRA (European Land Registry Association)**

Dňa 1.12.2018 sa ÚGKK SR stal platným členom združenia ELRA. V roku 2020 sa konali dve online pracovné stretnutia a jedno Valné zhromaždenie. Išlo už o 29. v poradí. Valné zhromaždenie združenia ELRA, ktoré sa takisto uskutočnilo vo virtuálnej podobe dňa 18.12.2020.

Asociácia ELRA (Združenie európskych registrov nehnuteľností; medzinárodná nezisková organizácia) vznikla v roku 2004. Spolufinancovanie združenia ELRA zabezpečuje Generálne riaditeľstvo pre spravodlivosť a ochranu spotrebiteľa (DG JUST) a momentálne má asociácia 31 členov z 26 európskych krajín. Hlavným účelom združenia ELRA je vývoj a propagácia úlohy registrácie práv k nehnuteľnostiam v rámci trhov s nehnuteľnosťami a kapitálových trhov. ELRA chce posilňovať vzájomné porozumenie medzi registrami nehnuteľností jednotlivých krajín a napomôcť k vytvoreniu otvorenej a bezpečnej Európy.

Združenie ELRA nemá záujem o údaje, cieľom je výlučne iba spolupráca na spoločných projektoch, ktorých cieľom je uľahčenie fungovania procesu kúpy a predaja nehnuteľností, prípadne s tým súvisiacich úkonov. V budúcnosti by ELRA rada spolupracovala tiež so súkromnou sférou, resp. advokátmi či osobami, pracujúcimi v oblasti realitného trhu.

Hlavné aktivity organizácie:

- Výročné valné zhromaždenia, na ktorých sa informujú členovia o európskych iniciatívach a zároveň sa identifikujú nové ciele združenia.
- Stretnutia s európskymi inštitúciami s cieľom sledovať iniciatívy EÚ týkajúce sa registrácie práv k nehnuteľnostiam.
- Predkladanie správ európskym inštitúciám.
- Spolupráca s európskymi organizáciami ako Európska justičná sieť (EJN), Európsky právny inštitút (ELI), Európska hospodárska komisia OSN (UNECE), Rada notárov Európskej únie (CNUE), EuroGeographics, Stály výbor pre kataster v EÚ (PCC) atď.
- Vývoj projektov, ako napr. IMOLA I, IMOLA II, Cezhraničné elektronické služby prevádzania vlastníckych práv k nehnuteľnostiam (CROBECO).

Ročný členský poplatok pre ÚGKK SR predstavuje sumu 1 000 €.

#### **1.1.1.7. Riešenie úloh technického rozvoja**

V súlade s úlohami vyplývajúcimi z materiálov: „Konceptia rozvoja katastra nehnuteľností na rok 2015 s výhľadom do roku 2020“, Bratislava, december 2014, číslo P-7101/2014 a „Konceptia rozvoja informačných systémov rezortu ÚGKK na roky 2011 - 2015“, Bratislava, 21.12.2011, číslo PP-8801/2011-1156 sa riešenie úloh technického rozvoja v rezorte sústredilo na ďalšiu modernizáciu informačných systémov rezortu s cieľom zvýšenia kvality katastrálnych informácií a s cieľom zvýšenia kvality a rýchlosti poskytovaných služieb.

V rámci technického rozvoja informačných systémov rezortu boli v roku 2020 riešené nasledovné aktivity:

- V rámci Zmluvy o pripojení č. 35703154 z 23.03.2003 s firmou **Slovanet a. s.** a následných dodatkov k nej prebiehalo skvalitňovanie funkčných vlastností služby VPS ÚGKK, do nasadenia výstupu projetku Elektronické služby katastra nehnuteľností do funkčnej prevádzky, rozšírenie funkčnosti poskytovanej služby o odosielanie elektronických verzií úradných dokumentov do elektronických schránok fyzických osôb a právnických osôb, zvýšenie dostupnosti VPN pripojení pre Secure Access, úprava nastavení pre call centrum a úprava existujúcej infraštruktúry siete. Celková úhrada za poskytované služby v roku 2020 (zaplatená pravidelnými štvrtročnými poplatkami za prevádzku VPS ÚGKK SR) bola v sume 1 303 004,91 € s DPH.
- V rámci Zmluvy o dielo č. 74/2019/OIBKR zo dňa 10.9.2019 boli firmou **Slovanet a. s.** poskytnuté služby technickej podpory a správy dodaného zariadenia v rámci zmluvy, ako aj služby expertnej technickej podpory, nevyhnutných pre udržiavanie bezpečnej komunikácie s Ústredným portálom verejnej správy. Celková úhrada za poskytované služby v roku 2020 (zaplatená pravidelnými mesačnými a štvrtročnými poplatkami) bola v sume 6 192 € s DPH.
- Pre zaistenie kontinuity poskytovania služieb prostredníctvom Katastrálneho portálu (KaPor) boli v rámci servisnej zmluvy č. 112/2017/OIBKR firmou **NESS Slovensko a. s.** realizované úpravy a vylepšenia, a to úprava formulárov pre vytvorenie zamýšľaného návrhu na vklad, úprava zostáv generovania listov vlastníctva, úprava aplikácie (analýza a testovanie zmien) po nasadení ESKN, oprava nálezov zistených CSIRT-om, úprava zobrazovania IČO právnických osôb pri ročnej servisnej podpore v čiastke 118 080,00 € s DPH. Celkovo firma NESS Slovensko a. s. realizovala v roku 2020 v rámci kapitoly služby v hodnote 139 593,60 € s DPH.
- V zmysle Zmluvy na poskytovanie služieb podpory a prevádzky ZBGIS č. 107/2018/OIBKR zo dňa 13.11.2018 bola firme **SEVITECH a. s.** za poskytnuté servisné služby za rok 2020 uhradená suma 1 110 000,00 € s DPH.
- V rámci Rámcovej zmluvy na poskytovanie služieb rozvoja ZBGIS č. 37/2015/OIBKR zo dňa 16.09.2015 v znení dodatku č. 1 (138/2018/OIBKR) a novej Rámcovej zmluvy na poskytovanie služieb rozvoja ZBGIS č. 101/2019/OIBKR zo dňa 7.11.2019 boli firmou **SEVITECH a. s.** v roku 2020 poskytnuté služby rozvoja ZB GIS v celkovej sume 506 136,00 € s DPH, ktoré sa týkali:
  - ✓ mapový klient ZBGIS verzia 4.0 úprava a optimalizácia ZBGIS Tools,

- ✓ zmena údajového modelu publikačných databáz a synchronizácia údajov databáz po nasadení nového údajového modelu
  - ✓ úprava a optimalizácia kartografických nástrojov CartoTools (fáza 2)
  - ✓ upgrade ArcGIS Serverov testovacieho prostredia ZBGIS
  - ✓ upgrade integračnej platformy ZBGIS
  - ✓ poskytovanie údajov ZBGIS cez REST-ové webové služby
  - ✓ geolokalizačná služba (fáza 1)
  - ✓ súpis nehnuteľností vlastníka
  - ✓ nevizuálne rozhranie na kontrolu vektorových geodetických podkladov
  - ✓ overovateľ - protokol o nedostatkoch
  - ✓ Upgrade komponentov .NET FW, MVC, jQuery
- Pre projekt Elektronických služieb katastra nehnuteľností bol na základe Zmluvy o poskytovaní služieb č. NET201414-Z zaplatený ročný poplatok za údržbu licencií produktu Fabasoft eGov Suite vo výške 105 000,00 € s DPH. Celkovo realizovala v roku 2020 firma **DWC Slovakia a. s.** v rámci kapitoly služby v hodnote 309 136,39 € s DPH.
  - V zmysle Rámcovej dohody o poskytnutí služieb č. 106/2018/OIBKR medzi ÚGKK SR a **EEA s.r.o.**, predmetom ktorej sú odborné služby Rollout manažmentu pre nasadenie 45 ESKN služieb a vybraných častí CSKN do produkčnej prevádzky, bola za uvedené aktivity v roku 2020 firme EEA s. r. o. uhradená celková suma 71 152,50 € s DPH.
  - Na základe Rámcovej dohody na poskytovanie služieb č. 108/2018/OIBKR medzi ÚGKK SR a **InterWay, a. s.**, predmetom ktorej je poskytovanie služieb bezpečnostnej podpory informačných systémov, rozšírenie aplikačného dátového úložiska, technickej podpory a štandardných služieb k produktom Oracle (Oracle Software Security Assurance), bola za poskytnuté služby a práce s tým súvisiace uhradená čiastka 666 041,91 € s DPH.
  - V rámci zmluvy č. 76/2018/EO zo dňa 4.9.2018 bola firme **Asseco Solution, a. s.** v roku 2020 za systémovú podporu verzií databázového prostredia Oracle, poskytovanie aktualizácií ekonomického softvéru a s tým spojených podporných aktivít uhradená za poskytované služby celková suma 96 486,62 € s DPH.
  - V rámci zmluvy č. 23/2020/OIBKR zo dňa 26.3.2020 bola firme **I.S.D.D. plus, s. r. o.** v roku 2020 za podporu analytických a testovacích činností uhradená za poskytované služby celková suma 80 016,00 € s DPH.
  - Spoločnosti **Soimco a.s.** bola za poskytnutie dodávky ročného predplatného pre modul centrálného monitoringu bezpečnosti, ktorý je súčasťou systému ESKN 45 uhradená suma 2 340,00 € s DPH,
  - Na základe objednávky č. 2020087 zo dňa 01.10.2020 boli firmou **Disig, a.s.** vykonané analytické, programátorské a konfiguračné práce na HSM zariadení, ktoré je v rezorte využívané pre zabezpečené ukladanie a správu kvalifikovaných elektronických certifikátov, využívaných v informačných systémoch rezortu Za realizované práce v roku 2020 bola firme Disig, a. s. uhradená čiastka 5 676,00 € s DPH.
  - Pre zaistenie riešenia úloh, ktoré vychádzajú z potreby tvorby podkladov pre plnenie úloh ÚGKK SR ako ústredného orgánu štátnej správy na úseku geodézie, kartografie a katastra bol medzi ÚGKK SR a **VÚGK** uzatvorený kontrakt na rok 2020, ktorého

celková suma v znení dodatku č. 1 predstavuje čiastku 556 583,00 € s DPH. V rámci tohto kontraktu VÚGK zabezpečoval pre ÚGKK SR hlavne tieto úlohy:

- ✓ riešenie vybraných úloh pre projekt ESKN,
- ✓ viacúčelový kataster - podpora prevádzky do nasadenia ESKN,
- ✓ optimalizácia programového vybavenia W\_KN a tvorba nového programového vybavenia podľa požiadaviek ÚGKK SR,
- ✓ prevádzka a podpora IT služieb zabezpečovaných VÚGK,
- ✓ podporné činnosti na budovaní NIPI,
- ✓ podpora pri elektronizácii katastra nehnuteľností a zákazníckych služieb,
- ✓ automatizované štatistické zisťovanie plnenia úloh rezortu,
- ✓ návrh postupov na zvyšovanie kvality SGI operátu katastra nehnuteľností,
- ✓ zabezpečenie činností metrologického centra geodézie,
- ✓ ostatné úlohy.

### 1.1.2. Výsledok rozpočtového hospodárenia kapitoly

Saldo príjmov a výdavkov kapitoly ÚGKK SR bolo nasledovné:

Text	Schválený rozpočet 2020	Upravený rozpočet 2020	Skutočnosť 2020	(v EUR)
				% k upravenému rozpočtu
Príjmy spolu	200 000,00	200 000,00	956 466,94	478,23
z toho: prijaté z rozpočtu EÚ	0,00	0,00	x	x
Výdavky spolu	21 612 169,00	17 561 190,70	16 884 639,02	96,15
z toho: kryté prostriedkami EÚ	0,00	0,00	x	x
Saldo príjmov a výdavkov	- 21 412 169,00	- 17 361 190,70	- 15 928 172,08	91,75
z toho: z prostriedkov EÚ	0,00	0,00	x	x

### 1.1.3. Zhodnotenie plnenia záväzných ukazovateľov rozpočtu kapitoly

Rozpis záväzných ukazovateľov štátneho rozpočtu na rok 2020 pre kapitolu 31-ÚGKK SR bol Ministerstvom financií Slovenskej republiky rozpísaný listom MF/019670/2019-441 z 11.12.2019 v nadväznosti na vládny návrh zákona o štátnom rozpočte na rok 2020, ktorý bol prerokovaný v Národnej rade Slovenskej republiky a schválený dňa 3.12.2019 zákonom č. 468/2019 Z. z. o štátnom rozpočte na rok 2020.

**Príjmy** kapitoly ÚGKK SR boli rozpisom stanovené v sume **200 000 €**.

**Výdavky celkom** boli rozpisom stanovené v sume **21 612 169 €**, z toho **kapitálové výdavky** v sume **2 450 000 €**.

Výdavky na **mzdy, platy, služobné príjmy a ostatné osobné vyrovnania** boli rozpísané v sume **4 430 062 €**, z toho aparát ústredného orgánu v sume **2 027 245 €**.

**Počet zamestnancov** rozpočtových organizácií kapitoly bol rozpisom stanovený v počte **257 osôb**, z toho aparát ústredného orgánu **75 osôb**.

Schválený rozpočet kapitoly na rok 2020 podľa programovej štruktúry:

<b>07U</b>	Geodézia, kartografia a kataster	11 516 692 €
<b>06HOE</b>	Hospodárska mobilizácia ÚGKaK SR	1 700 €
<b>0EK0M</b>	Informačné technológie financované zo štátneho rozpočtu - ÚGKK SR	10 093 777 €

V hodnotenom období boli záväzné ukazovatele kapitoly ÚGKK SR na rok 2020 upravené osemnástimi rozpočtovými opatreniami Ministerstva financií Slovenskej republiky.

Upravený rozpočet kapitoly k 31.12.2020 podľa programovej štruktúry:

<b>07U</b>	Geodézia, kartografia a kataster	10 610 088,30 €
<b>06HOE</b>	Hospodárska mobilizácia ÚGKaK SR	1 700,00 €
<b>0EK0M</b>	Informačné technológie financované zo štátneho rozpočtu - ÚGKK SR	6 949 402,40 €

Všetky záväzné ukazovatele rozpočtu určené rozpisom záväzných ukazovateľov stanovených zákonom o štátnom rozpočte na rok 2020 boli dodržané. Podrobne ich popisujeme v kapitolách 1.2., 1.3. a 1.5.

## **1.2. Príjmy kapitoly**

Plnenie **príjmov** kapitoly ÚGKK SR dosiahlo k 31.12.2020 sumu **956 466,94 €**, z toho príjmy štátneho rozpočtu (zdroj 111) dosiahli sumu 956 466,94 €, čo predstavuje plnenie 478,23 % schváleného rozpočtu príjmov v sume 200 000,00 €.

Príjmy podľa § 17 ods. 4 zákona o rozpočtových pravidlách kapitola v roku 2020 nerozpočtovala.

**Bezplatne kapitola poskytla** údaje a dáta štátu resp. jeho orgánom v hodnote cca **94 mil. €**, čo predstavuje oproti roku 2019 nárast o cca 5 mil. € (poskytovanie údajov z IS GKK – ZBGIS a DMR, poskytovanie údajov z ISKN, skenovanie mapových podkladov, poskytovanie geodetických činností z IS geodetických základov, SKPOS a iné).

### Príjmy štátneho rozpočtu

Podstatnú časť príjmov štátneho rozpočtu tvorili Administratívne a iné poplatky (EK 220) v sume 324 201,88 €, čo predstavuje 184,55 % upraveného rozpočtu v sume 175 673,00 €. Tieto príjmy boli naplnené najmä z titulu predaja tovarov a služieb na GKÚ v zmysle ponukového cenníka na základe objednávok a uzatvorených zmlúv. Okrem uvedeného boli naplnené aj zmluvnými pokutami uloženými zhotoviteľom digitálneho modelu reliéfu za nespĺnenie zmluvných podmienok vyplývajúcich zo zmlúv o dielo v sume 149 907,03 €, ziskom z predaja európskych produktov (EuroBoundaryMap, EuroRegional Map, EuroDEM), v ktorých boli použité naše národné údaje v sume 1 482,00 € a poplatkami za služby v Ochtinej v sume 459,00 €. Uvedené príjmy sú účtovne vykázané na podpoložkách ekonomickej klasifikácie 222003 a 223001.

Príjmy z podnikania a z vlastníctva majetku (EK 210) v sume 863,79 € predstavovali plnenie 100,07 % upraveného rozpočtu v sume 863,20 €. Účtovne sú vykázané na podpoložke ekonomickej klasifikácie 212003.



Kapitálové príjmy (EK 230) boli naplnené v sume 605 700,00 € z titulu predaja nehnuteľného majetku - stavba - výpočtové stredisko a pozemky v k. ú. Rača, Bratislava III, na základe Kúpnej zmluvy ÚGKK SR č. 1/2020/EO. Príjmy sú účtovne vykázané na podpoložkách ekonomickej klasifikácie 231 a 233001.

Iné nedaňové príjmy (EK 290) v sume 25 702,27 € predstavovali plnenie 109,54 % upraveného rozpočtu v sume 23 463,80 €. Účtovne sú vykázané na podpoložkách ekonomickej klasifikácie 292012, 292017 a 292027.

### 1.2.1. Príjmy kapitoly podľa ekonomickej klasifikácie

Kapitola ÚGKK SR dosiahla v roku 2020 príjmy v členení podľa ekonomickej klasifikácie nasledovne:

(v EUR)					
EK	Text	Schválený rozpočet 2020	Upravený rozpočet 2020	Skutočnosť 2020	% plnenia k upravenému rozpočtu
<b>200</b>	<b>Nedaňové príjmy</b>	<b>200 000,00</b>	<b>200 000,00</b>	<b>956 466,94</b>	<b>4 783,23</b>
210	Príjmy z podnikania a z vlastníctva majetku	1 323,00	863,20	863,79	100,07
220	Administratívne a iné poplatky a platby	169 677,00	175 673,00	324 201,88	184,55
	v tom:				
222003	Za porušenie predpisov	0	5 400,00	149 907,03	2 776,06
223001	Za predaj výrobkov, tovarov a služieb	169 677,00	170 273,00	174 294,85	102,36
230	Kapitálové príjmy	0	0	605 700,00	0
	231 Z predaja kapitálových aktív	0	0	500 000,00	0
	233001 Z predaja pozemkov	0	0	105 000,00	0
290	Iné nedaňové príjmy	29 000,00	23 463,80	25 701,27	109,54
<b>300</b>	<b>Granty a transfery</b>	<b>x</b>	<b>x</b>	<b>x</b>	<b>x</b>
<b>200+300</b>	<b>Celkom</b>	<b>200 000,00</b>	<b>200 000,00</b>	<b>956 466,94</b>	<b>4 783,23</b>

### 1.2.2. Prostriedky prijaté z rozpočtu Európskej únie a iné prostriedky zo zahraničia poskytnuté Slovenskej republike na základe medzinárodných zmlúv uzavretých medzi Slovenskou republikou a inými štátmi

Nehodnotí sa.

### 1.2.3. Úpravy schváleného rozpočtu príjmov v priebehu roka

Schválený rozpočet príjmov kapitoly na rok 2020 v sume 200 000,00 € nebol v priebehu roka upravený rozpočtovým opatrením Ministerstva financií Slovenskej republiky.

## 1.3. Výdavky kapitoly

Čerpanie výdavkov kapitoly celkom dosiahlo sumu 16 884 639,02 €, čo predstavuje plnenie 96,15 % z upraveného rozpočtu v sume 17 561 190,70 €. Na bežné výdavky bola čerpaná suma 14 245 643,48 € z upraveného rozpočtu v sume 14 907 294,24 € a na kapitálové výdavky suma 2 638 995,54 € z upraveného rozpočtu v sume 2 653 896,46 €. Úpravy rozpočtu výdavkov bližšie popíšeme v časti 1.3.4.

Výdavky podľa § 17 ods. 4 zákona o rozpočtových pravidlách kapitola v roku 2020 nerozpočtovala.

Čerpanie výdavkov podľa zdrojov:

- na zdroji **111** (rozpočtové prostriedky kapitoly r. 2020) boli čerpané výdavky v sume 14 994 545,22 €, t. j. 95,68 % z upraveného rozpočtu v sume 15 671 096,90 €,
- na zdroji **131I** (zo štátneho rozpočtu r. 2018) boli čerpané výdavky v sume 698 144,23 €, t. j. 100,00 % upraveného rozpočtu v sume 698 144,23 €,
- na zdroji **131I** (zo štátneho rozpočtu r. 2019) boli čerpané výdavky v sume 1 191 949,57 €, t. j. 100,00 % upraveného rozpočtu v sume 1 191 949,57 €.

Prostriedky Európskej únie neboli v roku 2020 čerpané.

### 1.3.1. Výdavky kapitoly podľa ekonomickej klasifikácie

(v EUR)

EK	Schválený rozpočet 2020	Upravený rozpočet 2020	Skutočnosť 2020	% čerpania k uprav. rozpočtu
<b>Výdavky spolu (600+700)</b>	<b>21 612 169,00</b>	<b>17 561 190,70</b>	<b>16 884 639,02</b>	<b>96,15</b>
<b>Bežné výdavky (600)</b>	<b>19 162 169,00</b>	<b>14 907 294,24</b>	<b>14 245 643,48</b>	<b>95,56</b>
Mzdy, platy a OON (610)	4 430 062,00	4 463 049,90	4 084 987,19	91,53
Poistné a príspevok do poisťovní (620)	1 606 600,00	1 703 650,00	1 613 260,64	94,09
Tovary a služby (630)	12 460 507,00	7 896 071,34	7 746 699,82	98,11
Bežné transfery (640)	665 000,00	844 523,00	800 695,83	94,81
<b>Kapitálové výdavky (700)</b>	<b>2 450 000,00</b>	<b>2 653 896,46</b>	<b>2 638 995,54</b>	<b>99,44</b>

Podrobnejšie členenie výdavkov do nižšej úrovne ekonomickej klasifikácie (položka, podpoložka) uvádzame v častiach 1.3.1.1. a 1.3.1.2.

#### 1.3.1.1. Bežné výdavky

- **Kategória 610 – Mzdy, platy, služobné príjmy a ostatné osobné vyrovnania**

Schválený rozpočet v kategórii 610 na zdroji 111 v sume 4 430 062,00 € bol upravený na sumu 4 463 049,90 € (valorizácia, Vykonávacia dohoda o súčinnosti pri prácach na štátnych hraniciach medzi ÚGKK SR a MV SR a Dohoda o prechode práv a povinností a prechode správy majetku štátu uzavretej medzi ÚGKK SR a Úradom vlády SR). Rozpočet bol vyčerpaný v sume **4 084 987,19 €**, t. j. 91,53 % upraveného rozpočtu na rok 2020.

Upravený rozpočet na zdroji 111, ktorý je **záväzným ukazovateľom** podľa rozpisového listu na rok 2020, **nebol prekročený**.

Rozpočet stanovený rozpisom záväzných ukazovateľov na rok 2020 na mzdy, platy, služobné príjmy a ostatné osobné vyrovnania **aparátu ústredného orgánu** v sume 2 027 245,00 € bol rozpočtovými opatreniami MF SR upravený na sumu 2 019 582,00 €. Skutočné čerpanie dosiahlo v hodnotenom období sumu 1 641 519,29 €, t. j. 81,28 %

upraveného rozpočtu na rok 2019. Závazný ukazovateľ podľa rozpisového listu na rok 2020 **nebol prekročený**.

Pre rozpočtovú organizáciu Geodetický a kartografický ústav bol stanovený limit miezd na rok 2020 v sume 2 402 817,00 €. Rozpočtovými opatreniami bol upravený na sumu 2 443 467,90 €. Limit miezd bol k 31.12.2020 vyčerpaný vo výške upraveného rozpočtu.

V príspevkovej organizácii Výskumný ústav geodézie a kartografie boli mzdy na rok 2020 rozpočtované v sume 465 192,00 €. Upravený rozpočet k 31.12.2020 bol v sume 483 654,28 €, z toho 312 655,36 € na zdroji 111 a 170 998,92 € na zdroji 46. Limit miezd bol k 31.12.2020 vyčerpaný vo výške upraveného rozpočtu.

V kategórii 610 neboli čerpané európske prostriedky a prostriedky spolufinancovania.

- **Kategória 620 – Poistné a príspevok do poisťovní**

Upravený rozpočet v kategórii 620 na zdroji 111 v sume 1 703 650,00 € bol vyčerpaný v sume **1 613 260,64 €**, t. j. 94,69 % upraveného rozpočtu na rok 2020.

- **Kategória 630 – Tovary a služby**

Čerpanie rozpočtových prostriedkov na zdroji 111 v kategórii 630 predstavovalo celkom sumu 7 746 699,82 €, t. j. 98,11 % upraveného rozpočtu v sume 7 896 071,34 €. Tieto prostriedky boli použité na zabezpečenie prevádzky a činností organizácií v rámci kapitoly.

*Významné výdavky kategórie 630 Tovary a služby uvádzame v tabuľke v členení do nižšej úrovne ekonomickej klasifikácie (položka, podpoložka)*

v EUR

EK	Položka/podpoložka	Skutočnosť 2020
631	Cestovné náhrady	63 335,60
632	Energie, voda a komunikácie	1 594 292,95
	v tom:	
	632001 Energie	233 367,80
	632003 Poštové služby	9 925,27
	632004 Komunikačná infraštruktúra	1 328 190,39
	625005 Telekomunikačné služby	14 630,52
633	Materiál	274 785,11
	v tom:	
	633002 Výpočtová technika	42 163,19
	633006 Všeobecný materiál	102 011,12
	633013 Softvér	44 086,80
	633018 Licencie	18 614,40
634	Dopravné	121 478,58
635	Rutinná a štandardná údržba	450 366,45
	v tom:	
	635002 Výpočtovej techniky	46 485,60
	635004 Prevádzkových strojov, prístrojov, zariadení	23 035,62
	635009 Softvéru	136 678,88
	635010 Komunikačnej infraštruktúry	228 432,95
636	Nájomné za nájom	367 447,96
637	Služby	4 874 993,17
	v tom:	
	637004 Všeobecné služby	95 344,11
	637005 Špeciálne služby	1 706 101,94
	637006 Náhrady	16 864,19
	637014 Stravovanie	169 179,86
	637040 Služby v oblasti IKT	
<b>630</b>	<b>Spolu</b>	<b>7 746 699,82</b>

## Register obnovenej evidencie pozemkov (ROEP)

V rámci položky 637 boli rozpočtované aj prostriedky na zabezpečenie spracovania ROEP. Na podpoložke 637 019 boli na uvedený účel v roku 2020 zabezpečené prostriedky v sume 18 782,95 €, a to z rozpočtových prostriedkov kapitoly (zdroj 111) a v plnom rozsahu na ÚGKK SR. V roku 2020 neboli na tento účel čerpané žiadne finančné prostriedky.

Konanie o obnove evidencie niektorých pozemkov a právnych vzťahov k nim podľa zákona Národnej rady Slovenskej republiky č. 180/1995 Z. z. o niektorých opatreniach na usporiadanie vlastníctva k pozemkom v znení neskorších predpisov sa dokončuje v posledných 3 registroch obnovenej evidencie pozemkov, v ktorých prebieha posledná spracovateľská etapa, predmetom ktorej je námietkové konanie, ktoré patrí z hľadiska zisťovania skutkového a právneho stavu a s prihliadnutím k počtu účastníkov konania medzi najzložitejšie druhy správneho konania podľa zákona č. 71/1967 Zb. o správnom konaní v znení neskorších predpisov. Ukončenie spracovania registrov obnovenej evidencie pozemkov preto závisí od ukončenia procesu rozhodovania o podaniach podľa § 7, 11 a 12 zákona č. 180/1995 Z. z. a od počtu podaných návrhov v zmysle uvedených ustanovení zákona.

V jednom katastrálnom území prebieha zápis do katastra nehnuteľností po vydaní rozhodnutia o schválení registra obnovenej evidencie pozemkov.

## Letecké meračské snímky a ortofotomozaika

V rámci položky 637 sú vykazované aj prostriedky čerpané na letecké meračské snímky. V marci roku 2017 bola podpísaná medzirezortná dohoda o spoločnom postupe pri zabezpečovaní leteckých meračských snímok a spracovaní ortofotomozaiky medzi ÚGKK SR a MPRV SR. Cieľom dohody bolo zabezpečiť vytvorenie ortofotomozaiky z 1/3 územia ročne podľa obr. 1. V apríli 2020 bola úspešne ukončená tvorba 1. cyklu ortofotomozaiky ako výsledok tejto medzirezortnej spolupráce (obr. 2). V letnom období 2020 sa začal 2. cyklus leteckého snímkovania, a to snímkaním západného Slovenska v rozsahu 16 575 km<sup>2</sup> (obr. 3). V roku 2020 boli na tento účel čerpané prostriedky v sume 657 136,74 €.

V roku 2021 sa bude pokračovať v tomto projekte snímkaním stredného Slovenska.

Ortofotomozaika je poskytovaná v zmysle zákona o geodézii a kartografii bezodplatne všetkým používateľom. Vzhľadom na to, že 1. cyklus ortofotomozaiky bol v roku 2020 kompletne ukončený, uvádzame rastúce štatistiky odberu týchto údajov:

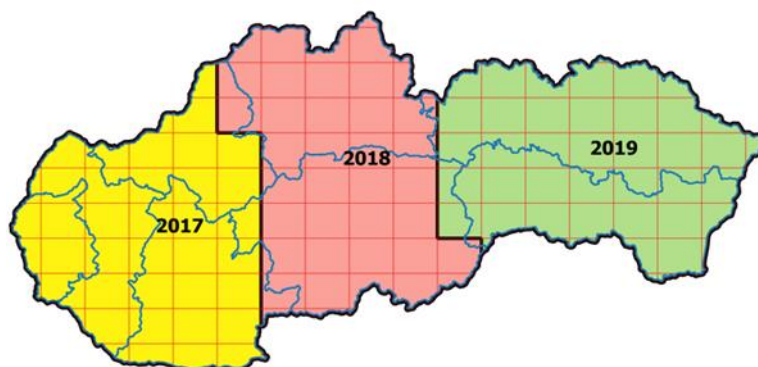
- webová mapová služba Ortofotomozaika (počet dopytov na službu) za obdobie od 01/2018 do 12/2020:

rok	počet dopytov na službu
2018	12 166 317
2019	26 166 938
2020	40 238 280

- počet online stiahnutí cez Mapového klienta ZBGIS (v malom rozsahu do 20 mapových listov) za obdobie od 11/2018 do 12/2020: 11 835-krát,

- počet offline stiahnutí z cloudu za obdobie od 04/2018 do 12/2020:

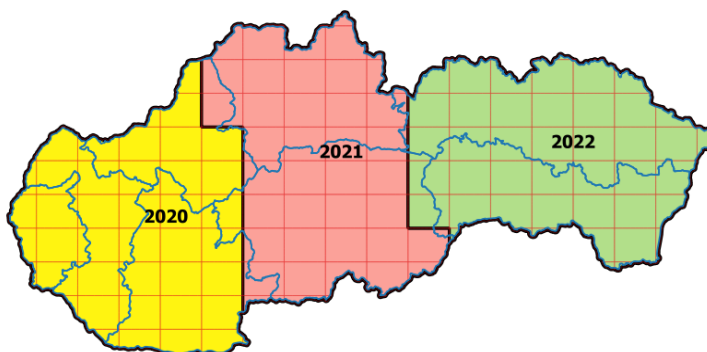
časť SR	počet stiahnutí
západ	3 285
stred	4 204
východ	1 492



Obr. 1 1. cyklus leteckého snímkovania SR a tvorby ortofotomozaiky na roky 2017 až 2019



Obr. 2 Ortofotomozaika SR – 1. cyklus



Obr. 3 2. Cyklus leteckého snímkovania SR a tvorby ortofotomozaiky na roky 2020 až 2022

## Aktualizácia údajov ZBGIS miestnym prešetrovaním v teréne

V rámci položky 637 sú vykazované aj prostriedky na aktualizáciu údajov ZBGIS. Vo februári 2018 boli uzatvorené rámcové dohody s viacerými účastníkmi s opätovným otvorením súťaže. Cieľom dohody bola aktualizácia údajov základnej bázy údajov pre geografický informačný systém (ďalej len ZBGIS) metódou miestneho prešetrovania priamo v teréne, spracovanie výsledkov miestneho prešetrovania v záväznom údajovom modeli a požadovanej kvalite a dodanie aktualizovaných údajov ZBGIS. V roku 2020 prebehlo 3. a 4. opätovné otvorenie súťaže medzi účastníkmi rámcovej dohody pre územie SR o rozlohe 3 282,64 km<sup>2</sup> v štyroch lokalitách - Sabinov, Levoča, Krompachy, Moldava. V roku 2020 boli na tento účel čerpané prostriedky v sume 226 270,91 €.

V roku 2021 sa bude pokračovať v aktualizácii podľa tejto dohody pre územie SR o rozlohe 2 220,60 km<sup>2</sup>, a to v nasledovných lokalitách - Kežmarok, Spišská Nová Ves a Rožňava.

## Obnova katastrálneho operátu novým mapovaním

Na položke 637 sú evidované aj výdavky čerpané v súvislosti s obnovou katastrálneho operátu novým mapovaním. Kataster nehnuteľností slúži predovšetkým na ochranu vlastníctva a spoľahlivý výber daní. Plnenie týchto úloh je podmienené kvalitou katastrálneho operátu. Hoci v dnešnej dobe sú všetky mapy vo vektorovej forme (v grafickom prostredí počítača), ich kvalita, presnosť, obsah a súlad so skutočným stavom v mnohých katastrálnych územiach už nevyhovuje dnešným požiadavkám na evidovanie nehnuteľností. Značný nesúlad evidovaného stavu v katastri so skutočným a právnym stavom je dlhodobo prekážkou plnenia funkcií katastra. Spoľahlivé zobrazenie vlastníckych hraníc v mape v súlade so skutočným stavom v teréne sa zabezpečuje obnovou katastrálneho operátu novým mapovaním v intravilánových častiach. V extravilánoch je predpoklad spracovania projektov pozemkových úprav.

Obnova katastrálneho operátu novým mapovaním patrí k základným činnostiam na zabezpečenie funkčnosti a kvality katastrálneho operátu. Pri obnove katastrálneho operátu novým mapovaním nastáva zároveň zosúladenie stavu katastra so skutočným stavom. Potreba vykonávania obnovy katastrálneho operátu je daná skutočnosťou, že 37 % katastrálnych máp pokrývajúcich takmer 50 % územia SR, bola vyhotovená pred 120 až 150 rokmi. Hoci v dnešnej dobe sú aj tieto mapy vo vektorovej forme (v grafickom prostredí počítača), ich kvalita, presnosť, obsah a súlad so skutočným stavom už nevyhovujú dnešným požiadavkám na evidovanie nehnuteľností. Značný nesúlad evidovaného stavu v katastri so skutočným a právnym stavom zneisťuje plnenie funkcií katastra. Je daný dlhodobým neplnením si povinností vlastníkov a ostatných zainteresovaných subjektov (už počas existencie Evidencie nehnuteľností od roku 1964), ale aj dlhodobým poddimenzovaním kapacít subjektov zodpovedných za spravovanie evidencií, vrátane katastra.

ÚGKK SR tento stav dlhodobo rieši a v súčasnosti sa pokračuje na prácach zahájených v predchádzajúcom období na obnove katastrálneho operátu novým mapovaním vo viacerých katastrálnych územiach. Výsledkom obnovy katastrálneho operátu novým mapovaním bude **číselná vektorová katastrálna mapa**, ktorej kvalita bude neporovnateľne vyššia než kvalita súčasnej (platnej) nečíselnej vektorovej mapy. Tým bude dosiahnutý cieľ, a to súlad evidovaného stavu v katastri so skutočným a právnym stavom, čím sa naplní základná úloha katastra nehnuteľností uvedená v § 2 Zákona Národnej rady Slovenskej republiky č. 162/1995 Z. z. o katastri nehnuteľností a o zápise vlastníckych a iných práv k nehnuteľnostiam (katastrálny zákon).



V roku 2020 boli na tento účel čerpané prostriedky v sume 448 069,83 €.

### **Optimalizácia katastrálnych máp**

V rámci položky 637 boli čerpané aj výdavky na optimalizáciu katastrálnych máp. ÚGKK SR sa zamerával aj na ďalšie alternatívne skvalitnenie údajovej základne katastra a máp, a to tvorbou vylepšenej metodiky na zmenu spôsobu aktualizácie mapy implementovaným spôsobom v tých katastrálnych územiach, kde to dovoľia technické podmienky spolu so súčasným odstraňovaním nesúládov, ktoré boli spôsobené pri podrobnom meraní v minulosti. Aj vzhľadom na uskutočnenie obnovy katastrálneho operátu novým mapovaním možno konštatovať, že z časového a finančného hľadiska je optimalizácia máp menej náročnejší spôsob skvalitnenia máp, preto sa ÚGKK SR zamerával na vylepšenie metodiky, ktorá by v miestach s geodetickými meraniami dokázala zabezpečiť istotu v evidovaní vlastníckej hranice v rámci jednej mapy. Aj napriek tomu, že metóda nedosahuje komplexnosť a homogénnosť nového mapovania, prináša výrazne zvýšenie kvality mapy s výrazne menšou časovou a finančnou spotrebou. Nová metodika priniesla svoje pozitívne výsledky už v dvoch okresoch (Piešťany a Nové Mesto nad Váhom), kde došlo vo viacerých katastrálnych územiach okrem tvorby implementovanej mapy aj k zásadnej revízii mapy spolu s tvorbou technických podkladov pre odstránenie nesúládov. Metóda sa javí ako veľmi účinná a zásadnou mierou prispieva ku skvalitneniu máp predovšetkým v tých katastrálnych územiach, kde by z mnohých dôvodov bolo nové mapovanie ťažko realizovateľné alebo neefektívne.

V roku 2020 boli na tento účel čerpané prostriedky v sume 79 320,00 €.

- **Kategória 640 - Bežné transfery**

Upravený rozpočet v kategórii 640 na zdroji 111 v sume 844 523,00 € bol vyčerpaný v sume 800 695,83 €, t. j. 94,81 % upraveného rozpočtu na rok 2020.

#### Transfer príspevkovej organizácii (bežný)

Z rozpočtu bežných transferov (zdroj 111) bol v roku 2020 poskytnutý transfer príspevkovej organizácii VÚGK v celkovej výške **557 833,00 €** ako príspevok na prevádzku v zmysle Kontraktu na rok 2020 o poskytovaní prác a služieb uzavretom medzi ÚGKK SR a VÚGK v Bratislave a Dodatkom č. 1 ku Kontraktu. Zúčtovanie finančných vzťahov so štátnym rozpočtom za rok 2020 bolo predložené Ministerstvu financií Slovenskej republiky podľa Pokynu Ministerstva financií Slovenskej republiky č. MF/007197/2021-441.

#### Ostatné bežné transfery

V čerpaní bežných transferov sú zahrnuté finančné prostriedky vyplatené zamestnancom na odstupné v sume 140 103,00 €, na odchodné v sume 99 376,00 € a na nemocenské dávky v sume 33 448,83 €.

Z bežných transferov bol poskytnutý **príspevok medzinárodnej organizácii** v sume **9 935,00 €** ako poplatok za členstvo v medzinárodných organizáciách - na úhradu členského podielu v nevládnej organizácii Európskeho združenia predstaviteľov geodetických a kartografických orgánov (EUROGEOGRAPHICS) pracujúcich pre európsku geografickú informačnú štruktúru a v asociácii European Land Registry Association (ELRA).

### 1.3.1.2. Kapitálové výdavky

Kapitálové výdavky boli rozpisom záväzných ukazovateľov na rok 2020 stanovené v sume 2 450 000,00 €. Rozpísané boli na rozvojové aktivity projektu ZBGIS v sume 500 000,00 €, na obstaranie digitálneho modelu reliéfu v sume 900 000,00 €, na zateplenie budovy Chlumeckého 2-4, Bratislava v sume 450 000,00 € a na bežnú investičnú činnosť v rámci kapitoly v sume 600 000,00 €.

Rozpočtovými opatreniami Ministerstva financií Slovenskej republiky bol rozpočet kapitálových výdavkov upravený na sumu 2 653 896,46 €. Bližšie popisujeme v časti 1.3.4.

Kapitálové výdavky boli čerpané v celkovej sume 2 638 995,54 €, t. j. 99,44 % upraveného rozpočtu.

Čerpanie kapitálových výdavkov podľa zdrojov financovania:

- zo zdroja 131I (prostriedky z roku 2018) v sume 698 144,23 €,
- zo zdroja 131J (prostriedky z roku 2019) v sume 1 191 949,57 €,
- zo zdroja 111 (rozpočtové prostriedky kapitoly - rok 2020) v sume 748 901,74 €.

Kapitálové výdavky boli použité v jednotlivých organizáciách nasledovne:

#### ÚGKK SR

- na základe Rámcovej dohody s opätovným otvorením súťaže na obstaranie digitálneho modelu reliéfu suma 1 568 489,40 €,
- na združené prostriedky na investície v sume 89 419,18 € - prevod na účet združených prostriedkov GKÚ na realizáciu investičnej akcie Rekonštrukcia školiaceho strediska v Štrbe,
- na združené prostriedky na investície v sume 22 680,00 € - prevod na účet združených prostriedkov GKÚ na stavebný dozor investičnej akcie Rekonštrukcia školiaceho strediska v Štrbe,
- na združené prostriedky na investície v sume 36 456,50 € - prevod na účet združených prostriedkov GKÚ na realizáciu investičnej akcie Rekonštrukcia školiaceho strediska v Štrbe,
- na základe Zmluvy o dielo po vydaní stavebného povolenia k realizácii investičnej akcii „Zateplenie administratívnej budovy v spoločnej správe ÚGKK SR, GKÚ a VÚGK) suma 6 663,60 €,
- na základe objednávky č. 2020085 zo dňa 24.9.2020 za aktualizáciu projektovej dokumentácii k investičnej akcii „Zateplenie administratívnej budovy v spoločnej správe ÚGKK SR, GKÚ a VÚGK) suma 5 998,80 €,
- na základe Zmluvy č. 101/2019/OIBKR na rozvojové aktivity ZBGIS suma 349 104,00 €,
- na základe Zmluvy o dielo č. Z202016888\_Z na rozšírenie kapacity aplikačného dátového úložiska suma 157 200,00 €,
- na základe objednávky č. 2020128 na 2 ks audio zariadenia Yealink MVC800 II v sume 7 699,90 €.

ÚGKK SR vyčerpal za rok 2020 kapitálové výdavky v celkovej sume **2 400 743,38 €**, z toho prostriedky z minulých rokov v sume 1 890 093,80 € (zdroj 131) a z rozpočtových prostriedkov kapitoly - rok 2020 v sume 510 649,58 € (zdroj 111).

#### GKÚ

- na projektovú dokumentáciu klimatizácie časti budovy Chlumeckého, Bratislava v sume 23 000,00 €,

- prevod kapitálových výdavkov v sume 7 560,00 € na účet združených prostriedkov GKÚ na stavebný dozor investičnej akcie Rekonštrukcia školiaceho strediska v Štrbe,
- prevod kapitálových výdavkov v sume 12 152,16 € na účet združených prostriedkov GKÚ na realizáciu investičnej akcie Rekonštrukcia školiaceho strediska v Štrbe,
- rozšírenie kapacity riešenia pre zálohovanie v sume 23 988,00 €,
- rozšírenie výkonu a kapacity dátového úložiska v sume 156 600,00 €,
- firewall pre vnútornú segmentáciu siete v sume 14 952,00 €.

GKÚ vyčerpal za rok 2020 kapitálové výdavky v celkovej sume **238 252,16 €**, v plnej výške ako rozpočtové prostriedky kapitoly - rok 2020 (zdroj 111).

## **Rozvoj projektu OPIS Elektronické služby katastra - ZBGIS**

ÚGKK SR zabezpečil v roku 2020 na základe zmluvy o dielo ďalší rozvoj výsledkov projektu ZBGIS. Rozvoj ZBGIS sa týkal vytvorenia aplikácie novú Mapový klient ZBGIS verzia 4.0 (1. časť) na najnovších technológiách (Esri Javascript 4.16, Angular Framework), aplikácia bola nasadená na testovacom prostredí. Ďalšie aktivity v rámci Rozvoja ZBGIS, ktoré boli zrealizované sú: zmena údajového modelu publikačných databáz a synchronizácia údajov databáz po nasadení nového údajového modelu, úprava a optimalizácia kartografických nástrojov CartoTools (fáza 2), upgrade ArcGIS Serverov testovacieho prostredia ZBGIS, upgrade ArcGIS Serverov produkčného prostredia ZBGIS, upgrade integračnej platformy ZBGIS, poskytovanie údajov ZBGIS cez REST-ové webové služby a geolokalizačná služba (fáza 1), súpis nehnuteľností vlastníka, nevizuálne rozhranie na kontrolu vektorových geodetických podkladov, overovateľ - protokol o nedostatkoch, upgrade komponentov NET FW, MVC, jQuery.

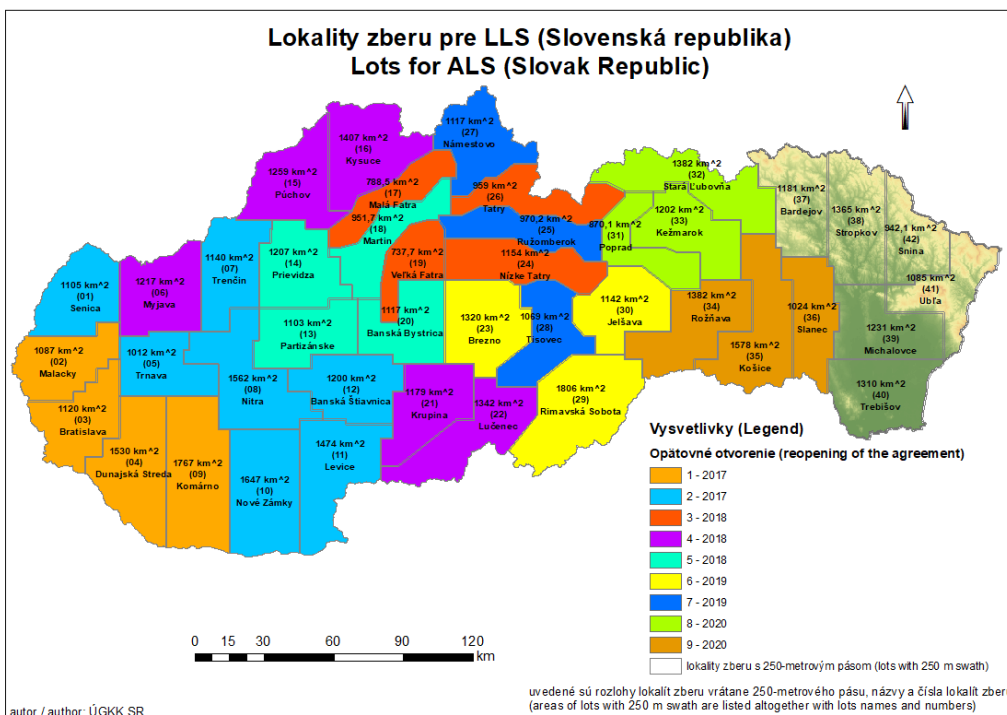
Na uvedenú investičnú akciu kapitola vyčerpala v roku 2020 kapitálové výdavky v celkovej sume 506 136,00 € z toho prostriedky z roku 2019 v sume 308 942,00 € (§ 8 zákona č. 523/2004 Z. z.) a rozpočtové prostriedky roku 2020 v sume 197 194 €.

## **Digitálny model reliéfu**

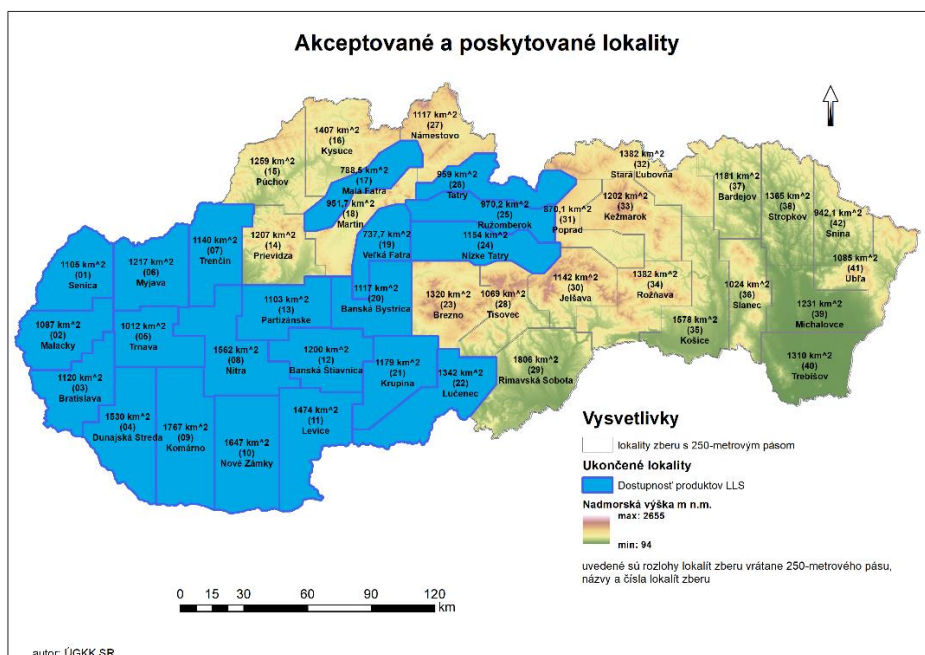
V apríli 2017 ÚGKK SR vyhlásil verejné obstarávanie na nadlimitnú zákazku s predmetom zákazky „Digitálny model reliéfu“ a po vyhodnotení v septembri 2017 uzavrel s 5 úspešnými uchádzačmi Rámcovú dohodu na obdobie 5 rokov s opätovným otvorením súťaže.

Ku koncu roka má ÚGKK SR uzatvorené zmluvy na 36 lokalít z celkového počtu 42 (obr. 1). Ku koncu roka 2020 bolo odovzdané ukončené dielo z 21 lokalít (obr. 2), z ktorých už Geodetický a kartografický ústav poskytuje údaje odberateľom. Digitálny model reliéfu je poskytovaný v zmysle zákona o geodézii a kartografii bezodplatne všetkým používateľom. Vzhľadom na nedodržanie zmluvných požiadaviek boli zhotoviteľom digitálneho modelu reliéfu v roku 2020 udelené zmluvné pokuty vo výške 149 907,03 €.

Na investičnú akciu Digitálny model reliéfu kapitola vyčerpala v roku 2020 kapitálové výdavky v celkovej sume 1 568 489,40 €, z toho prostriedky z roku 2018 v sume 698 144,23 € a prostriedky z roku 2019 v sume 870 345,17 € (§ 8 zákona č. 523/2004 Z. z.).

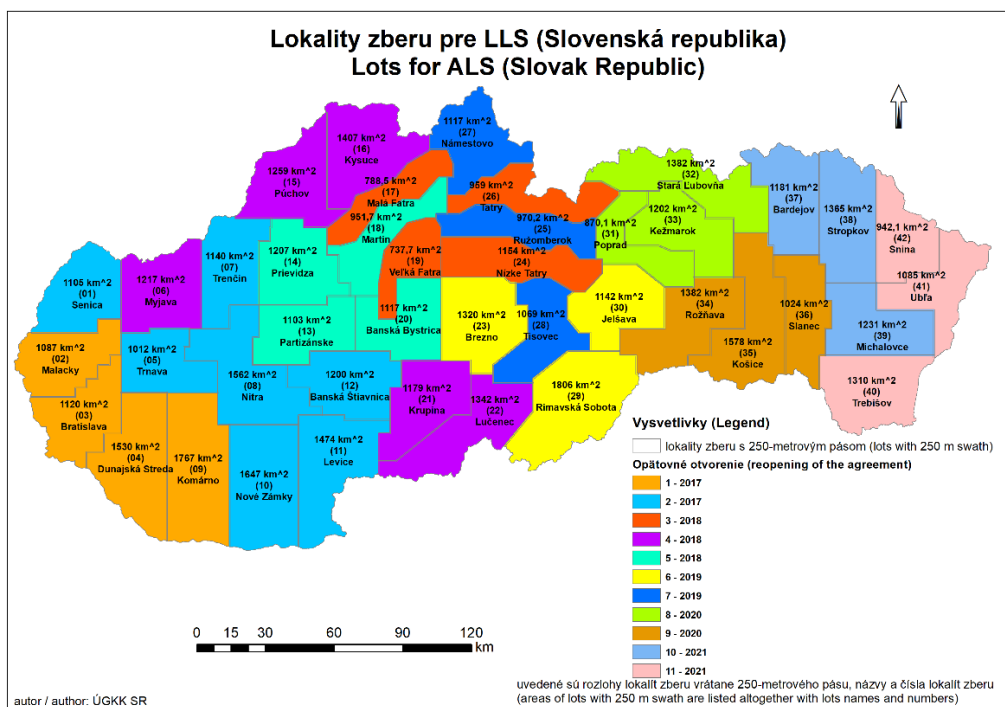


Obr. 3 Lokality s uzatvorenou zmluvou o dielo



Obr.2 Stav ukončených lokalít ku koncu roka 2020

V roku 2021 bude ÚGKK SR pokračovať s ďalšími dvomi otváraniami súťaže na posledných 6 lokalít podľa obr. 3 a bude preberať výsledky spracovania na ďalších lokalitách. Podľa doterajšieho priebehu projektu je možné odhadnúť jeho ukončenie v roku 2023. Mimoriadny faktor, ktorý môže nepriaznivo ovplyvniť priebeh a ukončenie projektu a ktorý nemôžeme ovplyvniť, je nevhodné počasie na letecké laserové skenovanie a opatrenia vyplývajúce z pandémie ochorenia COVID-19.



Obr. 3 Opätovné otvorenia súťaže

Výdavky kategórie 700 Kapitálové výdavky uvádzame v tabuľke v členení do nižšej úrovne ekonomickej klasifikácie (položka, podpoložka)

(v EUR)

EK	Položka (podpoložka)	Skutočnosť 2020
711	Nákup pozemkov a nehmotných aktív v tom: 711003 Softvéru 711004 Licencií	1 607 429,40 38 940,00 1 568 489,40
713	Nákup strojov, prístrojov, zariadení, techniky a náradia v tom: 713002 Výpočtovej techniky 713003 Telekomunikačnej techniky 713005 Špeciálnych strojov, prístrojov, zariadení, techniky a náradia	187 299,90 156 600,00 7 699,90 23 000,00
716	Prípravná a projektová dokumentácia	12 662,40
718	Rekonštrukcia a modernizácia v tom: 718002 Výpočtovej techniky 718006 Softvéru	663 336,00 157 200,00 506 136,00
719	719001 Na združené prostriedky na investície	168 267,84
<b>700</b>	<b>Spolu</b>	<b>2 638 995,54</b>

## Transfer príspevkovej organizácii (kapitálový)

V roku 2020 nebol príspevkovej organizácii VÚGK poskytnutý kapitálový transfer.

## Viazanie rozpočtových prostriedkov podľa § 8 zákona č. 523/2004 Z. z. (kapitálové výdavky)

Kapitola k 31.12.2020 v zmysle § 8 zákona č. 523/2004 Z. z. o rozpočtových pravidlách verejnej správy v znení neskorších predpisov viazala kapitálové výdavky v celkovej sume 10 114 135,45 €, ktoré použije v nasledujúcom rozpočtovom roku. Podrobný prehľad viazania kapitálových výdavkov uvádzame v časti 1.3.4.

### **1.3.2. Výdavky kapitoly podľa funkčnej klasifikácie**

#### **1.3.2.1. Bežné výdavky**

(v EUR)

FK	Schválený rozpočet 2020	Upravený rozpočet 2020	Skutočnosť 2020	% čerpania k upravenému rozpočtu
<b>01 Všeobecné verejné služby</b> v tom :	<b>19 160 469,00</b>	<b>14 905 594,24</b>	<b>14 244 641,36</b>	<b>95,57</b>
01.3.2 Rámcové plánovacie a štatistické služby	2 500 044,00	1 303 048,11	1 303 048,11	100,00
01.3.3 Iné všeobecné služby	16 210 425,00	13 044 713,13	12 383 760,25	94,93
01.4.0 Základný výskum	450 000,00	557 833,00	557 833,00	100,00
<b>02 Obrana</b> v tom:	<b>1 700,00</b>	<b>1 700,00</b>	<b>1 002,12</b>	<b>58,95</b>
02.1.0 Vojenská obrana	1 700,00	1 700,00	1 002,12	58,95
<b>Bežné výdavky</b>	<b>19 162 169,00</b>	<b>14 907 294,24</b>	<b>14 245 643,48</b>	<b>95,56</b>

#### **1.3.2.2. Kapitálové výdavky**

(v EUR)

FK	Schválený rozpočet 2020	Upravený rozpočet 2020	Skutočnosť 2020	% plnenia k upravenému rozpočtu
<b>01 Všeobecné verejné služby</b> v tom :	<b>2 450 000,00</b>	<b>2 653 896,46</b>	<b>2 638 995,54</b>	<b>99,44</b>
01.3.3 Iné všeobecné služby	2 450 000,00	2 653 896,46	2 638 995,54	99,44
<b>Kapitálové výdavky</b>	<b>2 450 000,00</b>	<b>2 653 896,46</b>	<b>2 638 995,54</b>	<b>99,44</b>



### 1.3.2.3. Výdavky celkom

(v EUR)

FK	Schválený rozpočet 2020	Upravený rozpočet 2020	Skutočnosť 2020	% plnenia k upravenému rozpočtu
<b>01 Všeobecné verejné služby</b> v tom :	<b>21 610 469,00</b>	<b>17 559 490,70</b>	<b>16 883 636,90</b>	<b>96,15</b>
01.3.2 Rámcové plánovacie a štatistické služby	2 500 044,00	1 303 048,11	1 303 048,11	100,00
01.3.3 Iné všeobecné služby	18 660 425,00	15 698 609,59	15 022 755,79	95,69
01.4.0 Základný výskum	450 000,00	557 833,00	557 833,00	100,00
<b>02 Obrana</b> v tom:	<b>1 700,00</b>	<b>1 700,00</b>	<b>1 002,12</b>	<b>58,95</b>
02.1.0 Vojenská obrana	1 700,00	1 700,00	1 002,12	58,95
<b>Výdavky celkom</b>	<b>21 612 169,00</b>	<b>17 561 190,70</b>	<b>16 684 639,02</b>	<b>95,01</b>

### 1.3.3. Výdavky kapitoly hradené z európskych prostriedkov a spolufinancovania

#### *Národné programy ako priorita vlády v procese informatizácie verejnej správy v rámci Operačného programu Informatizácia spoločnosti*

ÚGKK SR v zmysle zákona NR SR č. 215/1995 Z. z. o geodézii a kartografii v znení neskorších predpisov v súčasnosti prevádzkuje Informačný systém geodézie, kartografie a katastra (ISGKK).

V súvislosti s prebiehajúcou informatizáciou spoločnosti so zameraním na elektronizáciu verejnej správy (eGovernment) schválila vláda SR v roku 2008 Národnú koncepciu informatizácie verejnej správy, ktorá je východiskovým bodom pre procesy informatizácie jednotlivých rezortov. Katastrálne služby sú v nej zaradené medzi 20 základných služieb verejnej správy ako v kategórii služieb pre občanov, tak aj v kategórii služieb pre podnikateľov. Ministerstvo financií Slovenskej republiky podľa bodu B.4 uznesenia vlády č. 331 zo dňa 21.05.2008, ktorým bola Národná koncepcia informatizácie verejnej správy schválená, vybralo prioritné oblasti, pre ktoré boli samostatne vypracované štúdie realizovateľnosti a na ich základe vyhlásené výzvy na predkladanie projektov financovaných z fondov Európskej únie. Rezort ÚGKK SR bol určený spolu s ďalšími dvomi rezortmi ako priorita vlády v procese informatizácie verejnej správy prostredníctvom Operačného programu Informatizácia spoločnosti (OPIS). ÚGKK SR zatiaľ prostredníctvom OPIS realizoval dva národné projekty:

1. Národný projekt „Elektronické služby katastra nehnuteľností“ (ďalej len „ESKN“)
2. Národný projekt „Elektronické služby katastra nehnuteľností - Základná báza údajov pre geografický informačný systém“ (ďalej len „ZB GIS“)

V rámci podprogramu 0A90A - „Elektronizácia VS a rozvoj elektronických služieb na centrálnej úrovni MF SR - ÚGKK SR“ bol v roku 2010 vytvorený prvok 0A90A02 - ESKN - ZB GIS pre 2. Národný projekt Elektronické služby katastra nehnuteľností - ZB GIS.

Projekt ZB GIS bol ukončený v rámci predchádzajúceho programového obdobia v októbri 2015.

#### **1.3.3.1. Národný projekt „Elektronické služby katastra nehnuteľností“ – financovanie projektu**

ÚGKK SR v roku 2020 nezrealizoval žiadne úhrady a ani neviazal žiadne rozpočtové prostriedky pre projekt „Elektronické služby katastra nehnuteľností“, kód ITMS 21110120003.

#### **Národný projekt „Elektronické služby katastra nehnuteľností“ - popis cieľov, aktivít, dopadov projektu a legislatívnych predpokladov jeho realizovateľnosti**

Výzva na tento národný projekt bola vyhlásená Ministerstvom financií Slovenskej republiky dňa 30.01.2009 s uzávierkou 30.04.2009. Žiadosť o nenávratný finančný príspevok (NFP) bola podaná na Ministerstvo financií Slovenskej republiky dňa 28.04.2009. Podpísanie Zmluvy o poskytnutí NFP č. 4800000322 s Úradom vlády Slovenskej republiky ako riadiacim orgánom pre OPIS v zastúpení MF SR ako sprostredkovateľským orgánom pod riadiacim orgánom pre OPIS pre národný projekt *Elektronické služby katastra nehnuteľností* dňa 29.09.2009, podpísanie Dodatku č. 1 DZ211101200030104 k Zmluve o poskytnutí NFP č. 4800000322 dňa 9.11.2009, Dodatku č. 2 dňa 16.06.2010, Dodatku č. 3 dňa 11.07.2011, Dodatku č. 4 dňa 28.09.2012, Dodatku č. 5 dňa 28.02.2014, Dodatku č. 6 dňa 17.02.2015, ktorý predĺžil implementáciu projektu do 31.12.2015, Dodatku č. 7 dňa 02.10.2015, Dodatku č. 8 dňa 21.12.2015, ktorý predĺžil implementáciu projektu do 31.03.2017 a Dodatku č. 9 dňa 27.02.2017, ktorý predĺžil implementáciu projektu a jeho ukončenie do 31.12.2018. Realizácia projektu bola vyrozumením ÚPVII k žiadosti ÚGKK SR o povolenie zmeny v projekte č. 10 predĺžená do 28.02.2019.

Dňa 27.02.2019 ÚGKK SR vy publikoval do overovacej prevádzky 45 elektronických služieb projektu „Elektronické služby katastra nehnuteľností“.

Prostredníctvom elektronických služieb je možné podávať návrh na vklad do katastra pri predaji, darovaní, kúpe, zriadení záložného práva alebo vecného bremena, návrh na záznam akým je zápis stavby do katastra a návrh na zmenu údajov vlastníka pri zmene trvalého pobytu alebo priezviska.

Elektronické služby sú dostupné on-line 24 hodín, pričom zmeny v katastri sa dejú každých 9 sekúnd a sú aktualizované do 24 hodín.

Elektronické služby katastra nehnuteľností (ESKN) zabezpečujú podávanie návrhov, námietok a žiadostí, informovanie o stave dokumentu a procesu a poskytujú podklady pre komunikáciu s občanmi a ďalšími úradmi. V elektronickom systéme je pripojených 75 katastrálnych pracovísk a služby sú dostupné aj cez špecializovaný portál katastra.

Do architektúry e-Governmentu je integrovaných 45 služieb a využívajú ich vyššie územné celky, data centrum miest a obcí, ministerstvá a odborná verejnosť. Všetky služby sú zároveň použiteľné na právne úkony. Služby od roku 2015 využívajú predovšetkým notári, kde sa počet elektronických podaní za každý rok zvyšuje a v súčasnosti dosahuje v Bratislavskom kraji až 60 percent.

Elektronické služby katastra poskytujú údaje pre ďalšie systémy štátnej správy, ako sú databáza priestorových údajov a populárny portál [www.over.si](http://www.over.si).

Informačné služby slúžia na to, aby si používateľ overil z listu vlastníctva, ktoré potrebuje pri kúpe a predaji nehnuteľnosti, dedení, darovaní alebo prenájme. Služby na právne účely slúžia na prevod vlastníctva bez toho, aby „občan behal po úradoch“ a boli očakávané najmä bankami, vodárenskými a energetickými spoločnosťami. Doklady, ktoré kedysi práčne žiadali v papierovom výpise na katastrálnom úrade, sú teraz k dispozícii v elektronickom formáte, navyše aktualizované každý deň.

Za rok 2020 bolo doručených katastrálnym odborom okresných úradov 919 691 podaní, z toho 268 568 (29,2 %) elektronických podaní.

Cez špecializovaný portál katastra ESKN boli elektronicky prijaté podania týkajúce sa 7 509 konaní, čo je započítané v počte elektronických podaní .

Cieľom projektu Elektronické služby katastra nehnuteľností je vybudovanie centrálného informačného systému katastra nehnuteľností, vytvorenie jednotného a dátovo konzistentného zdroja údajov o katastri nehnuteľností, vytvorenie referenčných zdrojových údajov národnej infraštruktúry priestorových informácií, sprístupnenie elektronických služieb katastra a zabezpečenie ich použiteľnosti na právne úkony. Projekt má tiež efektívne integrovať elektronické služby katastra do celkovej architektúry eGovernmentu - poskytovanie katastra iným modulom informačného systému verejnej správy (ISVS). Za účelom rozvoja elektronizácie služieb je potrebné vytvoriť centralizované informačné systémy a ich služby prevádzkované nad centrálnou údajovou základňou s konzistentnými údajmi na celoslovenskej úrovni. Hlavnými aktivitami projektu sú: Vytvorenie a nasadenie Centrálného systému katastra nehnuteľností (CSKN), Vytvorenie a nasadenie Rezortnej elektronickej podateľne (REP), Vytvorenie a nasadenie Centrálného elektronickeho registratúrneho strediska (CERS), Riešenie informačnej bezpečnosti a Nasadenie spoločnej infraštruktúry.

### ***Výsledky a dopady národného projektu Elektronické služby katastra nehnuteľností***

Hlavným výsledkom projektu po jeho realizácii bude zavedenie elektronických služieb na úseku katastra nehnuteľností a na úseku geodézie a kartografie. Indikátorom úspešného ukončenia projektu bude sprevádzkovanie 45 elektronických služieb eGovernmentu, ktorých výstupy bude možné použiť na právne úkony. Na uvedené je potrebné zabezpečiť centralizáciu informačného systému katastra nehnuteľností a vytvoriť jednotný a dátovo konzistentný zdroj údajov pre kataster nehnuteľností. Realizáciou projektu dôjde k zlepšeniu úrovne poskytovania služieb v rámci elektronickej verejnej správy. To povedie k zvýšeniu využívania Internetu pri komunikácii s verejnou správou a zníženiu administratívneho zaťaženia občanov, podnikateľov a verejného sektora. Projekt zabezpečí integrovanú štruktúru pre poskytovanie elektronických služieb rezortu Úradu geodézie, kartografie a katastra Slovenskej republiky v zmysle eGovernmentu a v súlade s princípmi Národnej koncepcie informatizácie verejnej správy.

Dokončenie projektu ESKN je od roku 2015 dofinancované zo štátneho rozpočtu mimo finančných prostriedkov z Operačného programu informatizácia spoločnosti. Ak by dodávateľ nedodal všetky požadované výstupy diela projektu ESKN, hrozilo by uplatnenie **korekcie**, ktorá zahŕňa vrátenie časti z NFP.

Legislatívne predpoklady realizovateľnosti národného projektu Elektronické služby katastra nehnuteľností :

- od 1.2.2010 nadobudla účinnosť vyhláška ÚGKK SR č. 22/2010 Z. z., ktorou sa vydáva Spravovací poriadok pre katastrálne odbory okresných úradov,
- od októbra 2018 nadobudol účinnosť zákon č. 212/2018 Z. z., ktorým sa novelizoval zákon č. 162/1995 Z. z. o katastri nehnuteľností a zápise vlastníckych a iných práv k nehnuteľnostiam (katastrálny zákon) v znení neskorších predpisov.

#### **1.3.4. Úpravy schváleného rozpočtu výdavkov v priebehu roka**

Schválený rozpočet výdavkov kapitoly na rok 2020 v sume 21 612 169 € bol v priebehu roka upravený osemnástimi rozpočtovými opatreniami Ministerstva financií Slovenskej republiky.

Rozpočtovými opatreniami MF SR sa zmenili záväzné ukazovatele a rozpočet výdavkov kapitoly celkom k 31.12.2020 bol upravený na sumu 17 561 190,70 €, t. j. v porovnaní so schváleným rozpočtom celkovo znížený o 4 040 978,30 €. Rozpočet bežných výdavkov k 31.12.2020 bol upravený z pôvodných 19 162 169,00 € na sumu 14 907 294,24 €, t. j. oproti schválenému rozpočtu znížený o 4 254 874,76 €. Rozpočet kapitálových výdavkov k 31.12.2020 bol upravený z pôvodných 2 450 000,00 € na sumu 2 653 896,46 €, t. j. oproti schválenému rozpočtu navýšený o 203 896,46 €.

Rozpočet kapitálových výdavkov bol významne ovplyvnený rozpočtovým opatrením č. 16/2020 a č. 18/2020 - viazanie rozpočtových prostriedkov v celkovej sume 10 114 135,45 €. Kapitola v zmysle § 8 zákona č. 523/2004 Z. z. viazala k 31.12.2020 rozpočtové prostriedky na použitie v nasledujúcom rozpočtovom roku na tieto investičné akcie:

(v EUR)

Investičná akcia		Spolu	z roku 2018	z roku 2019	z roku 2020
IA 34112	Digitálny model terénu	929 654,83	-	29 654,83	900 000,00
IA 32417	Rozvoj ZBGIS	721 806,00	-	-	721 806,00
IA 36283	Implementácia ESKN	6 490 000,00	1 500 000,00	2 500 000,00	2 490 000,00
IA 11301	Rekonštrukcia a modernizácia budov v kapitole ÚGKK SR Chlumeckého 2-4 (Zateplenie)	930 674,60	-	430 674,60	500 000,00
IA 38767	Rekonštrukcia školiaceho strediska v Štrbe	20 000,00	-	-	20 000,00
IA 42978	Rozvoj ESKN	910 000,00	-	-	910 000,00
IA 42972	Nákladné auto	112 000,00			112 000,00
<b>Celkom</b>		<b>10 114 135,43</b>	<b>1 500 000,00</b>	<b>2 960 329,43</b>	<b>5 653 806,00</b>

#### **1.4. Finančné operácie**

##### **1.4.1. Príjmové finančné operácie**

V rámci príjmových finančných operácií v kategórii 400 Príjmy z transakcií s finančnými aktívami a finančnými pasívami kapitola vykazuje v hodnotenom období sumu 1 320 510,97 €.

Na položke 453 Prostriedky z predchádzajúcich rokov je evidovaná suma 1 190 510,97 €, ktorá predstavuje počiatočné stavy na depozitnom účte rozpočtových organizácií ÚGKK SR a GKÚ (mzdy za december 2020) a počiatočný stav na účte združených prostriedkov rozpočtovej organizácie GKÚ (investičná akcia „Rekonštrukcia školiaceho strediska v Štrbe“ v sume 627 712,60 €).

Na podpoložke 456002 Prijaté finančné zábezpeky je evidovaná suma 130 000,00 €. Predstavuje pohyby na depozitnom účte rozpočtových organizácií, a to ÚGKK SR v sume 50 000 € za zábezpeku pri predaji nehnuteľného majetku a GKÚ v sume 80 000 € za zložené zábezpeky na účet verejného obstarávateľa pri verejnej súťaži.

#### **1.4.2. Výdavkové finančné operácie**

V rámci výdavkových finančných operácií v kategórii 800 Výdavky z transakcií s finančnými aktívami a finančným pasívami kapitola vykazuje v hodnotenom období sumu 80 000,00 €.

Uvedená suma je evidovaná na podpoložke 819002 Vrátené finančné zábezpeky. Predstavuje pohyby na depozitnom účte rozpočtovej organizácie GKÚ za vrátené zábezpeky z účtu verejného obstarávateľa pri verejnej súťaži.

### **1.5. Príjmy, výdavky a finančné operácie súvisiace s opatreniami prijatými na zmiernenie negatívnych následkov nebezpečnej nákazlivej ľudskej choroby COVID-19 a opatreniami prijatými na zabránenie jej šíreniu**

#### **1.5.1. Príjmy**

Opatrenie prijaté na zmiernenie negatívnych následkov COVID-19 a opatrenia prijaté na zabránenie jej šíreniu nemali v roku 2020 dopad na plnenie príjmov kapitoly.

#### **1.5.2. Výdavky**

V súvislosti s opatreniami prijatými na zmiernenie negatívnych následkov COVID-19 a opatreniami prijatými na zabránenie jej šíreniu boli v roku 2020 v rámci kapitoly čerpané výdavky v celkovej sume 25 365,43 €, z toho v rozpočtových organizáciách kapitoly v sume 24 002,27 € a v príspevkovej organizácii kapitoly v sume 1 363,16 €.

Výdavky boli vyčerpané na položke 637 Služby na dezinfekciu priestorov budovy a na položke 633 Materiál na obstaranie ochranných rúšok, ochranných rukavíc, dezinfekčných prostriedkov, dezinfekčného stojanu a termostatického merača telesnej teploty v jednotlivých organizáciách nasledovne:

(v EUR)

<b>Položka</b>	<b>Rozpočtové organizácie (ÚGKK SR, GKÚ)</b>	<b>Príspevková organizácie (VÚGK)</b>
633	15 938,27	820,76
637	8 064,00	542,40
<b>630</b>	<b>24 002,27</b>	<b>1 363,16</b>

### **1.5.3. Finančné operácie**

Opatrenie prijaté na zmiernenie negatívnych následkov COVID-19 a opatrenia prijaté na zabránenie jej šíreniu nemali dopad na finančné operácie kapitoly.

### **1.6. Zhodnotenie zamestnanosti**

Schválený záväzný ukazovateľ **počtu zamestnancov** rozpočtových organizácií podľa prílohy č. 1 k uzneseniu vlády SR č. 468/2019 bol na rok 2020 stanovený v počte 257 osôb, z toho aparát ústredného orgánu 75 osôb.

Pre rozpočtovú organizáciu Geodetický a kartografický ústav bol na rok 2020 stanovený počet zamestnancov 182 osôb. Pre príspevkovú organizáciu Výskumný ústav geodézie a kartografie bol Ministerstvom financií SR na rok 2020 stanovený orientačný počet zamestnancov 23 osôb.

Dňa 29.6.2020 bola podpísaná Dohoda o prechode práv a povinností medzi ÚGKK SR a Úradom vlády Slovenskej republiky, podľa ktorej od 1.7.2020 z ÚGKK SR bolo delimitované 1 štátnozamestnanecké miesto na Úrad vlády Slovenskej republiky.

Skutočný priemerný prepočítaný stav zamestnancov v kapitole za rok 2020 dosiahol 238,3 osôb, z toho na aparáte ústredného orgánu 65,0 osôb. Priemerný prepočítaný stav zamestnancov v GKÚ Bratislava dosiahol 173,3 osôb.

Rozpočet miezd, platov a OOV (610) na rok 2020 bol pre kapitolu schválený v sume 4 430 062 €, z toho aparát ústredného orgánu 2 027 245 €. V hodnotenom období bol rozpočet miezd upravený tromi rozpočtovými opatreniami Ministerstva financií Slovenskej republiky (podrobne uvádzame v časti 2.3.). Skutočné čerpanie miezd, platov a OOV za obdobie 1-12/2020 (vrátane miezd za mesiac december 2020) bolo v kapitole v sume 4 084 987,19 €, t. j. 91,53 % upraveného rozpočtu, z toho na aparáte ústredného orgánu v sume 1 641 519,29 €, t. j. 81,28 % upraveného rozpočtu.

V príspevkovej organizácii rezortu - VÚGK v Bratislave dosiahol priemerný prepočítaný stav zamestnancov v hodnotenom období 23,8 osôb, mzdové náklady predstavovali sumu 483 654,28 €.

### **1.7. Príspevkové organizácie v pôsobnosti kapitoly**

Úrad geodézie, kartografie a katastra Slovenskej republiky riadil jednu príspevkovú organizáciu – Výskumný ústav geodézie, kartografie a katastra v Bratislave.

Hlavným poslaním VÚGK je vykonávať a zabezpečovať systematický, cieľavedomý, organizovaný a koordinovaný výskum a vývoj v odbore geodézie, kartografie a katastra nehnuteľností, sledujúc celosvetový trend vývoja a najnovšie výsledky vedy a techniky pre potreby kapitoly 31-Úrad geodézie, kartografie a katastra Slovenskej republiky.



## Hospodárenie príspevkovej organizácie Výskumný ústav geodézie a kartografie



Manažérska informácia

### SITUAČNÁ SPRÁVA PLNENIE ROZHODUJUCÍCH a ZAKONNÝCH KRITÉRIÍ

**12 2020**

obdobie: 1.-12. 2020

ku dňu: 31.12.20

PLNENIE ROZHODUJÚCÍCH a ZÁKONNÝCH KRITÉRIÍ		Skut. 2020 1.-12. 2020	Kontr. 2020 1-12. 2020
<b>I. I. PLNENIE VÝSKUMNÝCH a VÝVOJOVÝCH ÚLOH</b>		<b>Splnené</b>	Plnenie podľa Kontraktu
<b>II. II PLNENIE EKONOMICKÝCH ÚLOH</b>		<b>PLNENIE</b>	<b>CIEĽ</b>
<b>1.</b>	<b>VH. Výsledok hospodárenia nezdanený = 0, alebo + Zisk</b> z toho: VH. Hlavná činnosť VH. Podnikateľská činnosť	-82 764 € <b>nesplnené</b>	0 €
	Daň z príjmu (DzP)		0 €
	VH. Výsledok hospodárenia po zdanení (Netto)	-82 764 €	
<b>2.</b>	<b>Neprekročiť pomer 50 % krytia = Tržby / Výrobné náklady</b>	<b>29,35% Splnené</b>	<b>49,99%</b>
<b>3.</b>	<b>Plnenie príjmov stanovených v ŠR</b>	<b>splnené</b>	<b>Rozpočtované príjmy</b>
	Dosiahnuté príjmy	295 428 €	270 000 €
	Rozdiel	25 428 €	
		<b>109,42%</b>	
<b>4.</b>	<b>Čerpanie Transferov ŠR</b>	<b>Plnenie %</b>	<b>Poskytnuté Vyčerpané</b>
	Prenos + Poskytnuté	<b>(čerpanie)</b>	
	Čerpané k Zostatok (nevyčerpané)		
<b>3.A. Transfer ŠR na Bežné výdavky</b>		<b>99,9%</b>	<b>557 833 € 557 833 €</b>
A1.	+111 Transfer ŠR na Bežné výdavky (Kontrakt)	<b>99,9%</b>	557 833 € 557 833 €
A2.	+111 Transfer ŠR na Bežné výdavky (Kontrakt Dodatok č. 1)	<b>100,0%</b>	
A3.	+111 Interné rozpočtové opatrenie B/2/2020	<b>100,0%</b>	

VÚGK v roku 2020 pre splnenie výskumných a vývojových úloh vynaložil k 31.12.2020 náklady v objeme 985 640,54 €. Krytie nákladov bolo zabezpečené dvomi zdrojmi:

1. náklady na výskum a vývoj boli zabezpečené výnosmi zo zdrojov transferu zo ŠR - v objeme 62 %,
2. ostatné náklady boli kryté a dofinancované vlastnými zdrojmi z vlastných výnosov - v objeme 38 %.

Na krytie bežných nákladov z transferových zdrojov zo ŠR určených na zabezpečenie prioritných vývojových a výskumných úloh geodézie a katastra v rámci Hlavnej činnosti (úlohy A. pre Úrad) mal VÚGK k dispozícii zdroje zo ŠR v celkovom objeme 557 833 €, z toho zdroje v objeme 450 000,00 € boli získané prostredníctvom Kontraktu na rok 2020, zdroje v objeme 106 583 € boli získané prostredníctvom Dodatku č. 1 ku Kontraktu a v nadväznosti na rozpočtové opatrenie Ministerstva financií Slovenskej republiky č. 8/2020 boli interným rozpočtovým opatrením č. B/2/2020 zdroje navýšené o 1 250 € z dôvodu refundácie výdavkov na pandémiu - COVID 19.

Z uvedených transferových zdrojov zo ŠR boli k 31.12.2020 vyčerpané prostriedky v objeme výnosov 555 610,25 €. Vzhľadom k termínom poskytnutia zdrojov boli nevyužitú prostriedky ŠR k 31.12.2020 v objeme 360,43 € v súlade so zákonnými opatreniami presunuté do I. štvrťroka 2021. Suma 360,43 € bude do 31.03.2021 vyčerpaná na úhradu bežných výdavkov.

Zdroje z transferu zo ŠR boli použité iba na krytie bežných výdavkov, a to iba v Hlavnej činnosti v kategórii A "Výskum a vývoj podľa požiadaviek zriaďovateľa ÚGKK SR" (v tab. označené „A. pre Úrad“).

Finančné zdroje na kapitálové výdavky neboli v roku 2020 poskytnuté zo ŠR. Na krytie kapitálových výdavkov boli použité vlastné zdroje.

VUGK

VH. výsledok hospodárenia		Skut.2019	Hlavná činnosť				Podnik.	1-12 2020	PLÁN 2020
s rozpisom na činnosti a kategórie A,B,C a D		SPOLU	A+B+C	A	B	C	D	SPOLU	SPOLU
		31.12.19		pre Úrad	Projekty	Predaje	Predaje	31.12.20	31.12.20
501	Spotreba materiálu	11 359,99	6 759,64	1 961,35	0,00	4 798,29	0,00	6 759,64	16 208
502	Spotreba energie	17 988,87	17 176,44	12 664,69	0,00	4 511,75	0,00	17 176,44	18 356
504	Náklady na predaný tovar	0,00	0,00	0,00	0,00	0,00	0,00	0,00	0
511	Opravy a udržiavanie	7 762,60	7 939,07	238,66	0,00	7 700,41	0,00	7 939,07	5 000
512	Cestovné	2 610,80	68,90	29,13	0,00	39,77	0,00	68,90	3 000
513	Náklady na reprezentáciu	717,96	160,17	80,41	0,00	79,76	0,00	160,17	500
518	Ostatné služby	61 508,08	127 373,70	86 864,23	0,00	40 509,47	0,00	127 373,70	123 957
<b>a. Náklady na materiál, energie +služby</b>		<b>101 948,30</b>	<b>159 477,92</b>	<b>101 838,47</b>	<b>0,00</b>	<b>57 639,45</b>	<b>0,00</b>	<b>159 477,92</b>	<b>167 021</b>
z toho: Peňažné		101 948,30	159 477,92	101 838,47	0,00	57 639,45	0,00	159 477,92	167 021
Nepeňažné		0,00	0,00	0,00	0,00	0,00	0,00	0,00	0
521	Mzdové náklady	480 971,72	499 116,70	321 599,29	0,00	177 517,41	0,00	499 116,70	477 842
524-8	Náklady na zdrav.+soc.poistenie+ostat.soc.nákl.	200 976,35	207 024,80	129 122,31	0,00	77 902,49	0,00	207 024,80	167 244
<b>b. Náklady osobné = mzdy+odvody</b>		<b>681 948,07</b>	<b>706 141,50</b>	<b>450 721,60</b>	<b>0,00</b>	<b>255 419,90</b>	<b>0,00</b>	<b>706 141,50</b>	<b>645 086</b>
z toho: Peňažné		681 948,07	706 141,50	450 721,60	0,00	255 419,90	0,00	706 141,50	645 086
Nepeňažné		0,00	0,00	0,00	0,00	0,00	0,00	0,00	0
<b>c. Náklady z odpisov (ú.551)</b>		<b>112 383,04</b>	<b>115 297,56</b>	<b>53 106,45</b>	<b>0,00</b>	<b>62 191,11</b>	<b>0,00</b>	<b>115 297,56</b>	<b>95 371</b>
z toho: Peňažné		0	0,00	0,00	0,00	0,00	0,00	0,00	0
Nepeňažné		112 383,04	115 297,56	53 106,45	0,00	62 191,11	0,00	115 297,56	95 371
<b>d. Náklady ostatné (ú.5xx)</b>		<b>8 712,11</b>	<b>4 723,56</b>	<b>2 592,68</b>	<b>0,00</b>	<b>2 130,88</b>	<b>0,00</b>	<b>4 723,56</b>	<b>4 000</b>
z toho: Peňažné		4 105,61	4 723,56	2 592,68	0,00	2 130,88	0,00	4 723,56	4 000
Nepeňažné		4 606,50	0,00	0,00	0,00	0,00	0,00	0,00	0
<b>N. Σ NÁKLADY podľa účtovníctva</b>		<b>904 991,52</b>	<b>985 640,54</b>	<b>608 259,20</b>	<b>0,00</b>	<b>377 381,34</b>	<b>0,00</b>	<b>985 640,54</b>	<b>911 478</b>
z toho: Peňažné		788 001,98	870 342,98	555 152,75	0,00	315 190,23	0,00	870 342,98	816 107
Nepeňažné		116 989,54	115 297,56	53 106,45	0,00	62 191,11	0,00	115 297,56	95 371

VUGK

VH. výsledok hospodárenia		Skut.2019	Hlavná činnosť				Podnik.	1-12 2020	PLÁN 2020
s rozpisom na činnosti a kategórie A,B,C a D		SPOLU	A+B+C	A	B	C	D	SPOLU	SPOLU
		31.12.19		pre Úrad	Projekty	Predaje	Predaje	31.12.20	31.12.20
<b>a. Výnosy Vlastné z predaja služieb (ú.601,602,604)</b>		<b>406 302,52</b>	<b>288 901,47</b>	<b>0,00</b>	<b>0,00</b>	<b>288 901,47</b>	<b>0,00</b>	<b>288 901,47</b>	<b>308 215</b>
z toho: Peňažné		406 302,52	288 901,47	0,00	0,00	288 901,47	0,00	288 901,47	308 215
Nepeňažné		0,00	0,00	0,00	0,00	0,00	0,00	0,00	0
<b>b. Výnosy Vlastné ostatné</b>		<b>1 540,06</b>	<b>5 258,11</b>	<b>0,00</b>	<b>0,00</b>	<b>5 258,11</b>	<b>0,00</b>	<b>5 258,11</b>	<b>0</b>
z toho: Peňažné		1 540,06	5 258,11	0,00	0,00	5 258,11	0,00	5 258,11	0
Nepeňažné		0,00	0,00	0,00	0,00	0,00	0,00	0,00	0
<b>c. Výnosy Transfer zo ŠR (na Bežné výdavky (ú.681)</b>		<b>455 924,12</b>	<b>555 610,25</b>	<b>555 610,25</b>	<b>0,00</b>	<b>0,00</b>	<b>0,00</b>	<b>555 610,25</b>	<b>557 833</b>
z toho: Peňažné		455 924,12	555 610,25	555 610,25	0,00	0,00	0,00	555 610,25	557 833
111 Transfer ŠR z Kontraktu		455 928,00	557 472,57	557 472,57	0,00	0,00	0,00	557 472,57	557 833
111 Transfer ŠR vrátenie fin. prost. do rozpočtu		-3,88	-1 862,32	-1 862,32	0,00	0,00	0,00	-1 862,32	0
Nepeňažné		0,00	0,00	0,00	0,00	0,00	0,00	0,00	0
<b>d. Výnosy Transféry ostatné (ú.682,68x,69x)</b>		<b>58 452,71</b>	<b>53 106,45</b>	<b>53 106,45</b>	<b>0,00</b>	<b>0,00</b>	<b>0,00</b>	<b>53 106,45</b>	<b>45 430</b>
z toho: Peňažné		0,00	0,00	0,00	0,00	0,00	0,00	0,00	0
Nepeňažné		58 452,71	53 106,45	53 106,45	0,00	0,00	0,00	53 106,45	45 430
<b>V. Σ VÝNOSY podľa účtovníctva</b>		<b>922 219,41</b>	<b>902 876,28</b>	<b>608 716,70</b>	<b>0,00</b>	<b>294 159,58</b>	<b>0,00</b>	<b>902 876,28</b>	<b>911 478</b>
z toho: Peňažné		863 766,70	849 769,83	555 610,25	0,00	294 159,58	0,00	849 769,83	866 048
Nepeňažné		58 452,71	53 106,45	53 106,45	0,00	0,00	0,00	53 106,45	45 430
<b>VH. Výsledok hospodár. pred zdanením = V-N</b>		<b>17 227,89</b>						<b>-82 764,26</b>	<b>0</b>
<b>D. Daň z príjmu</b>		<b>0,00</b>						<b>0,00</b>	<b>0</b>
<b>VH. Výsledok hospodárenia po zdanení = V-N-D</b>		<b>17 227,89</b>						<b>-82 764,26</b>	<b>-0</b>

Výsledok hospodárenia po zdanení k 31.12.2020 dosiahol stratu -82 764,26 €.

### 1.7.1. Príjmy a výdavky príspevkovej organizácie podľa rozpočtovej klasifikácie

#### Príjmy - zdroj 111

(v EUR)

EK	Schválený rozpočet 2020	Upravený rozpočet 2020	Skutočnosť 2020	% čerpania k uprav. rozpočtu
<b>Granty a transfery (300)</b>	<b>450 000,00</b>	<b>557 833,00</b>	<b>557 833,00</b>	<b>100,00</b>
Tuzemské bežné granty a transfery (310)	450 000,00	557 833,00	557 833,00	100,00

#### Príjmy - zdroj 46

(v EUR)

EK	Schválený rozpočet 2020	Upravený rozpočet 2020	Skutočnosť 2020	% čerpania k uprav. rozpočtu
<b>Nedaňové príjmy (200)</b>	<b>270 000,00</b>	<b>270 213,95</b>	<b>295 428,04</b>	<b>109,33</b>
Administratívne poplatky a iné poplatky a platby (220+290)	270 000,00	270 213,95	295 428,04	109,33

#### Výdavky - zdroj 111

(v EUR)

EK	Schválený rozpočet 2020	Upravený rozpočet 2020	Skutočnosť 2020	% čerpania k uprav. rozpočtu
<b>Výdavky spolu (600+700)</b>	<b>450 000,00</b>	<b>557 833,00</b>	<b>557 472,57</b>	<b>99,94</b>
<b>Bežné výdavky (600)</b>	<b>450 000,00</b>	<b>557 833,00</b>	<b>557 472,57</b>	<b>99,94</b>
Mzdy, platy a OON (610)	311 679,00	312 655,36	312 655,36	100,00
Poistné a príspevok do poisťovní (620)	110 773,00	110 707,38	110 707,38	100,00
Tovary a služby (630)	26 048,00	130 364,63	130 004,20	99,72
Bežné transfery (640)	1 500,00	4 105,63	4 105,63	100,00
<b>Kapitálové výdavky (700)</b>	<b>x</b>	<b>x</b>	<b>x</b>	<b>x</b>

#### Výdavky - zdroj 46

(v EUR)

EK	Schválený rozpočet 2020	Upravený rozpočet 2020	Skutočnosť 2020	% čerpania k uprav. rozpočtu
<b>Výdavky spolu (600+700)</b>	<b>270 000,00</b>	<b>311 200,10</b>	<b>311 160,32</b>	<b>99,99</b>
<b>Bežné výdavky (600)</b>	<b>270 000,00</b>	<b>311 008,10</b>	<b>310 968,32</b>	<b>99,99</b>
Mzdy, platy a OON (610)	153 513,00	170 998,92	170 998,92	100,00
Poistné a príspevok do poisťovní (620)	63 862,00	69 539,17	69 539,17	100,00
Tovary a služby (630)	52 625,00	68 796,32	68 756,54	99,94
Bežné transfery (640)	x	1 673,69	1 673,69	100,00
<b>Kapitálové výdavky (700)</b>	<b>x</b>	<b>192,00</b>	<b>192,00</b>	<b>100,00</b>
Obstarávanie kapitálových aktív (710)	x	192,00	192,00	100,00

## VUGK

Výsledok financovania s rozpisom na činnosti a kategórie A,B,C a D	Skut.2019	Hlavná činnosť				Podnik.	Upravený ROZPOČET 2020 31.12.20
	SPOLU 31.12.19	A+B+C	A pre Úrad ZF 111	B Projekty	C Predaje ZF 46	D Predaje	
a. 610 Mzdy, platy, služobné príjmy	465 752	483 654,28	312 655,36		170 998,92	0,00	483 654
b. 620 Poistné a príspevok do poisť.(u.524-8)	175 040	180 246,55	110 707,38		69 539,17	0,00	180 247
c. 630 Tovary a služby	143 662	198 760,74	130 004,20		68 756,54	0,00	199 161
d. 640 Bežné transfery	5 500	5 779,32	4 105,63		1 673,69	0,00	5 779
Σ Bežné výdavky SPOLU	789 954	868 440,89	557 472,57	0,00	310 968,32	0,00	868 841

a. 220 Príjmy Vlastné z predaja služieb	385 203	295 427,92			295 427,92	0,00	270 214
b. 290 Príjmy Vlastné ostatné	588	0,12			0,12	0,00	0
c. 310 Príjmy Transfer zo ŠR na Bežné výdavky (ú.681)	455 928	557 833,00	557 833,00			0,00	557 833
d. 310 Príjmy Transfery ostatné (ú.682,68x,69x)	0	0,00				0,00	0
Σ Bežné Príjmy SPOLU	841 719	853 261,04	557 833,00	0,00	295 428,04	0,00	828 047

<b>VH. Výsledok financovania</b>	51 765	-15 179,85	360,43	0,00	-15 540,28	0,00	
----------------------------------	--------	------------	--------	------	------------	------	--

## VUGK

Výsledok financovania s rozpisom na činnosti a kategórie A,B,C a D	Skut.2019	Hlavná činnosť				Podnik.	Upravený ROZPOČET 2020 31.12.20
	SPOLU 31.12.19	A+B+C	A pre Úrad ZF 111	B Projekty	C Predaje ZF 46	D Predaje	
a. 710 Obstarávanie kapitálových aktív	3 491	192,00	0,00	0,00	192,00	0,00	0
Σ Kapitálové Výdavky SPOLU	3 491	192,00	0,00	0,00	192,00	0,00	0
a.320 Tuzemské kapitálové granty a transfery	0	0,00	0,00	0,00	0,00	0,00	0
Σ Kapitálové Príjmy SPOLU	0	0,00	0,00	0,00	0,00	0,00	0
<b>VH. Výsledok financovania</b>	-3 491	-192,00	0,00	0,00	-192,00	0,00	0

## Záver

Predkladaný materiál bol vypracovaný na základe § 29 zákona č. 523/2004 Z. z. o rozpočtových pravidlách verejnej správy a o zmene a doplnení niektorých zákonov v znení neskorších predpisov. Kapitola postupovala v súlade so Smernicou Ministerstva financií Slovenskej republiky zo 4. februára 2021 č. MF/005869/2021-31 na vypracovanie záverečných účtov kapitol štátneho rozpočtu a štátnych fondov za rok 2020. Obsah materiálu umožňuje získať celkový prehľad o čerpaní prostriedkov štátneho rozpočtu kapitoly 31-ÚGKK SR v štruktúre záväzných ukazovateľov kapitoly určených zákonom o štátnom rozpočte na rok 2020.

Plnenie rozpočtových príjmov kapitoly ÚGKK SR dosiahlo k 31.12.2020 celkom sumu 956 466,94 €, čo predstavuje plnenie 478,23 % zo schváleného rozpočtu príjmov v sume 200 000 €.

Čerpanie rozpočtových výdavkov kapitoly ÚGKK SR k 31.12.2020 bolo v sume 16 884 639,02 €, čo predstavuje 96,15 % z upraveného rozpočtu výdavkov v sume 17 561 190,70 €. Na bežné výdavky bola čerpaná suma 14 245 643,48 €, t. j. 95,43 % z upraveného rozpočtu 14 907 294,24 €. Na kapitálové výdavky bola čerpaná suma 2 638 995,54 €, t. j. 99,44 % z upraveného rozpočtu 2 653 896,46 €.

Záväzné ukazovatele štátneho rozpočtu stanovené kapitole na rok 2020 boli dodržané.

Po celkovom zhodnotení rozpočtového hospodárenia za rok 2020 možno konštatovať, že kapitola ÚGKK SR v hodnotenom období zabezpečila plynulé plnenie úloh rezortu v súlade so všeobecnými právnymi a internými predpismi pre potreby orgánov štátnej správy, podnikateľskej sféry, obyvateľstva, potreby štátu, vedy a výskumu.

## **2. Tabuľková časť**

Tabuľka č. 1 Celkový prehľad príjmov a výdavkov kapitoly ŠR za rok 2020

Tabuľka č. 2 Výdavky kapitoly ŠR podľa ekonomickej a funkčnej klasifikácie za rok 2020

Tabuľka č. 3 Finančné operácie kapitoly ŠR za rok 2020

Tabuľka č. 4 Záväzné ukazovatele kapitoly ÚGKK SR za rok 2020

Tabuľka č. 5 Prehľad príjmov a výdavkov príspevkovej organizácie kapitoly ŠR podľa ekonomickej klasifikácie za rok 2020

Tabuľka č. 6 Výdavky príspevkovej organizácie kapitoly ŠR podľa ekonomickej a funkčnej klasifikácie za rok 2020

### **3. Prílohy**

Príloha č. 1 Organizačná schéma kapitoly platná k 31.12.2020

Príloha č. 2 Zhodnotenie výsledkov interných a externých kontrol vykonaných v roku 2020

Príloha č. 3 Monitorovacia správa programovej štruktúry k 31.12.2020

# OBSAH

ÚRAD GEODÉZIE, KARTOGRAFIE A KATASTRA SLOVENSKEJ REPUBLIKY .....	1
<b>1. SPRÁVA O HOSPODÁRENÍ KAPITOLY .....</b>	<b>1</b>
<b>1.1. SÚHRNNÁ CHARAKTERISTIKA KAPITOLY A JEJ HOSPODÁRENIA V ROKU 2020 .....</b>	<b>1</b>
1.1.1. <i>Charakteristika činnosti kapitoly .....</i>	1
1.1.1.1. <i>Medzinárodná spolupráca .....</i>	6
1.1.1.2. <i>Stretnutia predsedníčky/predseda úradu so zahraničnými partnermi .....</i>	6
1.1.1.3. <i>Zahraničné pracovné cesty zamestnancov ÚGKK SR .....</i>	7
1.1.1.4. <i>Európska únia .....</i>	7
1.1.1.5. <i>OSN .....</i>	8
1.1.1.6. <i>Medzinárodné organizácie .....</i>	8
1.1.1.6.1. <i>EuroGeographics .....</i>	8
1.1.1.6.2. <i>ELRA (European Land Registry Association) .....</i>	9
1.1.1.7. <i>Riešenie úloh technického rozvoja .....</i>	10
1.1.2. <i>Výsledok rozpočtového hospodárenia kapitoly .....</i>	12
<b>1.2. PRÍJMY KAPITOLY .....</b>	<b>13</b>
1.2.1. <i>Príjmy kapitoly podľa ekonomickej klasifikácie .....</i>	14
1.2.2. <i>Prostriedky prijaté z rozpočtu Európskej únie a iné prostriedky zo zahraničia poskytnuté Slovenskej republike na základe medzinárodných zmlúv uzavretých medzi Slovenskou republikou a inými štátmi .....</i>	14
1.2.3. <i>Úpravy schváleného rozpočtu príjmov v priebehu roka .....</i>	14
<b>1.3. VÝDAVKY KAPITOLY .....</b>	<b>14</b>
1.3.1. <i>Výdavky kapitoly podľa ekonomickej klasifikácie .....</i>	15
1.3.1.1. <i>Bežné výdavky .....</i>	15
1.3.1.2. <i>Kapitálové výdavky .....</i>	21
1.3.2. <i>Výdavky kapitoly podľa funkčnej klasifikácie .....</i>	25
1.3.2.1. <i>Bežné výdavky .....</i>	25
1.3.2.2. <i>Kapitálové výdavky .....</i>	25
1.3.2.3. <i>Výdavky celkom .....</i>	26
1.3.3. <i>Výdavky kapitoly hradené z európskych prostriedkov a spolufinancovania .....</i>	26
1.3.3.1. <i>Národný projekt „Elektronické služby katastra nehnuteľností“ – financovanie projektu .....</i>	27
1.3.4. <i>Úpravy schváleného rozpočtu výdavkov v priebehu roka .....</i>	29
<b>1.4. FINANČNÉ OPERÁCIE .....</b>	<b>29</b>
1.4.1. <i>Príjmové finančné operácie .....</i>	29
1.4.2. <i>Výdavkové finančné operácie .....</i>	30
<b>1.5. PRÍJMY, VÝDAVKY A FINANČNÉ OPERÁCIE SÚVISIACE S OPATRENAMI PRIJATÝMI NA ZMIERNENIE NEGATÍVNYCH NÁSLEDKOV NEBEZPEČNEJ NÁKAZLIVEJ ĽUDSKEJ CHOROBY COVID-19 A OPATRENAMI PRIJATÝMI NA ZABRÁNENIE JEJ ŠÍRENÍ .....</b>	<b>30</b>
1.5.1. <i>Príjmy .....</i>	30
1.5.2. <i>Výdavky .....</i>	30
1.5.3. <i>Finančné operácie .....</i>	31
<b>1.6. ZHODNOTENIE ZAMESTNANOSTI .....</b>	<b>31</b>
<b>1.7. PRÍSPĚVKOVÉ ORGANIZÁCIE V PÔSOBNOSTI KAPITOLY .....</b>	<b>31</b>
1.7.1. <i>Príjmy a výdavky príspevkovej organizácie podľa rozpočtovej klasifikácie .....</i>	34
<b>ZÁVER .....</b>	<b>36</b>
<b>2. TABUĽKOVÁ ČASŤ .....</b>	<b>37</b>
<b>3. PRÍLOHY .....</b>	<b>38</b>



**Celkový prehľad príjmov a výdavkov kapitoly ŠR za rok 2020**  
(v tis. eur)

Číslo a názov kapitoly štátneho rozpočtu:

**31 Úrad geodézie, kartografie a katastra SR**

	Ukazovateľ	Schválený rozpočet	Upravený rozpočet	Skutočnosť	% k upravenému rozpočtu
<b>I.</b>	<b>PRIJMY spolu</b>	<b>200</b>	<b>200</b>	<b>956</b>	<b>478,0</b>
<b>A.</b>	<b>Daňové príjmy</b>	<b>0</b>	<b>0</b>	<b>0</b>	<b>0,0</b>
<b>B.</b>	<b>Nedaňové príjmy</b>	<b>200</b>	<b>200</b>	<b>956</b>	<b>478,0</b>
	1. Príjmy z podnikania a z vlastníctva majetku	1	1	1	100,0
	2. Administratívne poplatky a iné poplatky a platby	170	176	324	184,1
	3. Kapitálové príjmy	0	0	606	0,0
	4. Úroky z tuzemských úverov, pôžičiek, návratných finančných výpomocí, vkladov a ážio	0	0	0	0,0
	5. Úroky zo zahraničných úverov, pôžičiek, návratných finančných výpomocí a vkladov	0	0	0	0,0
	6. Iné nedaňové príjmy	29	23	25	108,7
<b>C.</b>	<b>Granty a transfery</b>	<b>0</b>	<b>0</b>	<b>0</b>	<b>0,0</b>
	1. Tuzemské bežné granty a transfery	0	0	0	0,0
	2. Tuzemské kapitálové granty a transfery	0	0	0	0,0
	3. Zahraničné granty	0	0	0	0,0
	4. Zahraničné transfery	0	0	0	0,0
<b>II.</b>	<b>VYDAVKY spolu</b>	<b>21 612</b>	<b>17 561</b>	<b>16 885</b>	<b>96,2</b>
<b>A.</b>	<b>Bežné výdavky</b>	<b>19 162</b>	<b>14 907</b>	<b>14 246</b>	<b>95,6</b>
	1. Mzdy, platy, služobné príjmy a ostatné osobné vyrovnania	4 430	4 463	4 085	91,5
	2. Poistné a príspevok do poisťovní	1 607	1 704	1 613	94,7
	3. Tovary a služby	12 460	7 896	7 747	98,1
	4. Bežné transfery	665	844	801	94,9
	z toho :				
	- Príspevkovej organizácii	450	558	558	100,0
	- Štátnemu účelovému fondu	0	0	0	0,0
	- Verejnej vysokej škole	0	0	0	0,0
	- Obci okrem transferu na úhradu nákladov preneseného výkonu štátnej správy	0	0	0	0,0
	- Vyššiemu územnému celku okrem transferu na úhradu nákladov preneseného výkonu štátnej správy	0	0	0	0,0
	- Občianskemu združeniu, nadácii a neinvestičnému fondu	0	0	0	0,0
	- Na platené poistné za skupiny osôb ustanovené zákonom	0	0	0	0,0
	- Transfery nefinančným subjektom	0	0	0	0,0
	- Odvody do rozpočtu Európskej únie	0	0	0	0,0
	5. Splácanie úrokov a ostatné platby súvisiace s úverom, pôžičkou, návratnou finančnou výpomocou a fin. prenájomom	0	0	0	0,0
<b>B.</b>	<b>Kapitálové výdavky</b>	<b>2 450</b>	<b>2 654</b>	<b>2 639</b>	<b>99,4</b>
	1. Obstarávanie kapitálových aktív	2 450	2 654	2 639	99,4
	2. Kapitálové transfery	0	0	0	0,0
	z toho :				
	- Príspevkovej organizácii	0	0	0	0,0
	- Verejnej vysokej škole	0	0	0	0,0
	- Obci	0	0	0	0,0
	- Vyššiemu územnému celku	0	0	0	0,0
	- Transfery jednotlivcom a neziskovým právnickým osobám	0	0	0	0,0
	- Transfery nefinančným subjektom	0	0	0	0,0
<b>I.-II.</b>	<b>Prebytok (+), schodok (-)</b>	<b>-21 412</b>	<b>-17 361</b>	<b>-15 929</b>	<b>91,8</b>

Výdavky kapitoly ŠR podľa ekonomickej a funkčnej klasifikácie za rok 2020  
(v tis. eur)

Číslo a názov kapitoly štátneho rozpočtu:

31 Úrad geodézie, kartografie a katastra SR

Kód a názov	600 - Bežné výdavky				700 - Kapitálové výdavky				Výdavky spolu			
	Schválený rozpočet	Upravený rozpočet	Skutočnosť	% k upravenému rozpočtu	Schválený rozpočet	Upravený rozpočet	Skutočnosť	% k upravenému rozpočtu	Schválený rozpočet	Upravený rozpočet	Skutočnosť	% k upravenému rozpočtu
01 VŠEOBECNÉ VEREJNÉ SLUŽBY	19 160	14 905	14 245	95,6	2 450	2 654	2 639	99,4	21 610	17 559	16 884	96,2
013 Všeobecné služby	18 710	14 347	13 687	95,4	2 450	2 654	2 639	99,4	21 160	17 001	16 326	96,0
0132 Rámcové plánovacie a štatistické služby	2 500	1 303	1 303	100,0	0	0	0	0,0	2 500	1 303	1 303	100,0
0133 Iné všeobecné služby	16 210	13 044	12 384	94,9	2 450	2 654	2 639	99,4	18 660	15 698	15 023	95,7
014 Základný výskum	450	558	558	100,0	0	0	0	0,0	450	558	558	100,0
0140 Základný výskum	450	558	558	100,0	0	0	0	0,0	450	558	558	100,0
02 OBRANA	2	2	1	50,0	0	0	0	0,0	2	2	1	50,0
021 Vojenská obrana	2	2	1	50,0	0	0	0	0,0	2	2	1	50,0
0210 Vojenská obrana	2	2	1	50,0	0	0	0	0,0	2	2	1	50,0
<b>S P O L U</b>	<b>19 162</b>	<b>14 907</b>	<b>14 246</b>	<b>95,6</b>	<b>2 450</b>	<b>2 654</b>	<b>2 639</b>	<b>99,4</b>	<b>21 612</b>	<b>17 561</b>	<b>16 885</b>	<b>96,2</b>

Finančné operácie kapitoly ŠR za rok 2020  
(v tis. eur)

Číslo a názov kapitoly štátneho rozpočtu:

31 Úrad geodézie, kartografie a katastra SR

Ek.kl.	Ukazovateľ	Schválený rozpočet	Upravený rozpočet	Skutočnosť	% k upravenému rozpočtu
<b>I.</b>	<b>PRÍJMY spolu</b>	<b>0</b>	<b>0</b>	<b>1 320</b>	<b>0,0</b>
<b>400</b>	<b>Príjmy z transakcií s finančnými aktívami a finančnými pasívami</b>	<b>0</b>	<b>0</b>	<b>1 320</b>	<b>0,0</b>
	v tom:				
410	zo splátok tuzemských úverov, pôžičiek a návratných finančných výpomocí (len istín)	0	0	0	0,0
420	zo splátok zahraničných úverov, pôžičiek a návratných finančných výpomocí (len istín)	0	0	0	0,0
430	z predaja majetkových účastí	0	0	0	0,0
440	z predaja privatizovaného majetku a prevádzaného majetku	0	0	0	0,0
450	z ostatných finančných operácií	0	0	1 320	0,0
<b>500</b>	<b>Prijaté úvery, pôžičky a návratné finančné výpomoci</b>	<b>0</b>	<b>0</b>	<b>0</b>	<b>0,0</b>
510	Tuzemské úvery, pôžičky a návratné finančné výpomoci	0	0	0	0,0
520	Zahraničné úvery, pôžičky a návratné finančné výpomoci	0	0	0	0,0
<b>II.</b>	<b>VÝDAVKY spolu</b>	<b>0</b>	<b>0</b>	<b>80</b>	<b>0,0</b>
<b>800</b>	<b>Výdavky z transakcií s finančnými aktívami a finančnými pasívami</b>	<b>0</b>	<b>0</b>	<b>80</b>	<b>0,0</b>
810	Úvery, pôžičky, návratné finančné výpomoci, účasť na majetku a ostatné výdavkové operácie	0	0	80	0,0
820	Splácanie istín	0	0	0	0,0
	v tom:				
821	splácanie tuzemskej istiny	0	0	0	0,0
822	splácanie istiny krátkodobého úveru, pôžičky a návratnej finančnej výpomoci do zahraničia	0	0	0	0,0
823	splácanie istiny dlhodobého úveru, pôžičky a návratnej finančnej výpomoci do zahraničia	0	0	0	0,0
824	splácanie finančného prenájmu	0	0	0	0,0
<b>I.- II.</b>	<b>Prebytok (+), schodok (-)</b>	<b>0</b>	<b>0</b>	<b>1 240</b>	<b>0,0</b>

## Závazné ukazovatele kapitoly Úrad geodézie, kartografie a katastra SR za rok 2020

Etapa: MUR 2020, Stav k dátumu: 31.12.2020, Rozpočet: Upravený, Skutočnosť: Skutočnosť MNX fixná

(v eur)

Závazné ukazovatele	Schválený rozpočet	Upravený rozpočet	Skutočnosť	% plnenia upraveného rozpočtu
<b>I. PRÍJMY KAPITOLY</b>				
A. Závazný ukazovateľ	200 000,00	200 000,00	956 466,94	478,2
z toho 11:	200 000,00	200 000,00	956 466,94	478,2
z toho 13:	0,00	0,00	0,00	X
B. Prostriedky Európskej únie	0,00	0,00	0,00	X
z toho 11:	0,00	0,00	0,00	X
z toho 13:	0,00	0,00	0,00	X
<b>II. VÝDAVKY KAPITOLY CELKOM (A+B+C)</b>	<b>21 612 169,00</b>	<b>17 561 190,70</b>	<b>16 884 639,02</b>	<b>96,2</b>
z toho 11:	<b>21 612 169,00</b>	<b>15 671 096,90</b>	<b>14 994 545,22</b>	<b>95,7</b>
z toho 13:	<b>0,00</b>	<b>1 890 093,80</b>	<b>1 890 093,80</b>	<b>100,0</b>
z toho 72:	<b>0,00</b>	<b>0,00</b>	<b>0,00</b>	<b>X</b>
<b>A. Výdavky spolu bez prostriedkov podľa § 17 ods. 4 zákona č. 523/2004 Z. z. a prostriedkov Európskej únie</b>	<b>21 612 169,00</b>	<b>17 561 190,70</b>	<b>16 884 639,02</b>	<b>96,2</b>
z toho 11:	<b>21 612 169,00</b>	<b>15 671 096,90</b>	<b>14 994 545,22</b>	<b>95,7</b>
z toho 13:	<b>0,00</b>	<b>1 890 093,80</b>	<b>1 890 093,80</b>	<b>100,0</b>
z toho:				
A.1. rozpočtové prostriedky kapitoly (kód zdroja 111+11H)	21 612 169,00	15 671 096,90	14 994 545,22	95,7
z toho 131	0,00	1 890 093,80	1 890 093,80	100,0
A.2. prostriedky na spolufinancovanie	0,00	0,00	0,00	X
z toho 11:	0,00	0,00	0,00	X
z toho 13:	0,00	0,00	0,00	X
A.3. mzdy, platy, služobné príjmy a ostatné osobné vyrovnania (610), (kód zdroja 111+11H)	4 430 062,00	4 463 049,90	4 084 987,19	91,5
z toho: mzdy, platy, služobné príjmy a ostatné osobné vyrovnania aparátu ústredného orgánu (kód zdroja 111+11H)	2 027 245,00	2 019 582,00	1 641 519,29	81,3
Počet zamestnancov rozpočtových organizácií, podľa prílohy č. 1 k uzneseniu vlády SR č. 500/2019	257	256	238,3	93,1
z toho: aparát ústredného orgánu	75 osôb	74 osôb	65 osôb	87,8
- administratívne kapacity rozpočtových organizácií osobitne sledované, podľa prílohy č. 1 k uzneseniu vlády SR č. 500/2019	0 osôb	0 osôb	0 osôb	X
z toho: aparát ústredného orgánu	0 osôb	0 osôb	0 osôb	X
A.4. kapitálové výdavky (700) (bez prostriedkov na spolufinancovanie)	2 450 000,00	2 653 896,46	2 638 995,54	99,4
z toho 11:	2 450 000,00	763 802,66	748 901,74	98,0
z toho 13:	0,00	1 890 093,80	1 890 093,80	100,0
z toho: kód zdroja 111	2 450 000,00	763 802,66	748 901,74	98,0
<b>B. Prostriedky podľa § 17 ods. 4 zákona č. 523/2004 Z. z.</b>	<b>0,00</b>	<b>0,00</b>	<b>0,00</b>	<b>X</b>
(Podľa § 17 ods. 4 zákona č. 523/2004 Z. z. je rozpočtová organizácia oprávnená čerpať tento limit do výšky rozpočtovaných príjmov skutočne prijatých a je oprávnená prekročiť limit výdavkov z dôvodu dosiahnutia vyšších ako rozpočtovaných príjmov.)				
<b>C. Prostriedky Európskej únie</b>	<b>0,00</b>	<b>0,00</b>	<b>0,00</b>	<b>X</b>
z toho 11:	<b>0,00</b>	<b>0,00</b>	<b>0,00</b>	<b>X</b>
z toho 13:	<b>0,00</b>	<b>0,00</b>	<b>0,00</b>	<b>X</b>

## Záväzné ukazovatele kapitoly Úrad geodézie, kartografie a katastra SR za rok 2020

Etapa: MUR 2020, Stav k dátumu: 31.12.2020, Rozpočet: Upravený, Skutočnosť: Skutočnosť MNX fixná

(v eur)

Záväzné ukazovatele	Schválený rozpočet	Upravený rozpočet	Skutočnosť	% plnenia upraveného rozpočtu
<b>D. Výdavky štátneho rozpočtu na realizáciu programov vlády SR a častí programov vlády SR</b>				
06H0E Hospodárska mobilizácia ÚGKaK SR	1 700,00	1 700,00	1 002,12	59,0
z toho 11:	1 700,00	1 700,00	1 002,12	59,0
z toho 13:	0,00	0,00	0,00	X
z toho 72:	0,00	0,00	0,00	X
07U Geodézia, kartografia a kataster	11 516 692,00	10 610 088,30	9 960 133,65	93,9
z toho 11:	11 516 692,00	10 597 425,90	9 947 471,25	93,9
z toho 13:	0,00	12 662,40	12 662,40	100,0
z toho 72:	0,00	0,00	0,00	X
0EK0M Informačné technológie financované zo štátneho rozpočtu – Úrad geodézie, kartografie a katastra SR	10 093 777,00	6 949 402,40	6 923 503,25	99,6
z toho 11:	10 093 777,00	5 071 971,00	5 046 071,85	99,5
z toho 13:	0,00	1 877 431,40	1 877 431,40	100,0
z toho 72:	0,00	0,00	0,00	X

**Prehľad príjmov a výdavkov príspevkových organizácií kapitoly ŠR podľa ekonomickej klasifikácie za rok 2020  
(v tis. eur)**

Číslo a názov kapitoly štátneho rozpočtu:

**31 Úrad geodézie, kartografie a katastra SR**

	Ukazovateľ	Schválený rozpočet	Upravený rozpočet	Skutočnosť	% k upravenému rozpočtu
<b>I.</b>	<b>PRÍJMY spolu</b>	<b>720</b>	<b>828</b>	<b>853</b>	<b>103,0</b>
<b>A.</b>	<b>Daňové príjmy</b>	<b>0</b>	<b>0</b>	<b>0</b>	<b>0,0</b>
<b>B.</b>	<b>Nedaňové príjmy</b>	<b>270</b>	<b>270</b>	<b>295</b>	<b>109,3</b>
1.	Príjmy z podnikania a z vlastníctva majetku	0	0	0	0,0
2.	Administratívne poplatky a iné poplatky a platby	270	270	295	109,3
3.	Kapitálové príjmy	0	0	0	0,0
4.	Úroky z tuzemských úverov, pôžičiek, návratných fin. výpomocí, vkladov a ážio	0	0	0	0,0
5.	Úroky zo zahraničných úverov, pôžičiek, návratných fin. výpomocí a vkladov	0	0	0	0,0
6.	Iné nedaňové príjmy	0	0	0	0,0
<b>C.</b>	<b>Granty a transfery</b>	<b>450</b>	<b>558</b>	<b>558</b>	<b>100,0</b>
1.	Tuzemské bežné granty a transfery	450	558	558	100,0
2.	Tuzemské kapitálové granty a transfery	0	0	0	0,0
3.	Zahraničné granty	0	0	0	0,0
4.	Zahraničné transfery	0	0	0	0,0
<b>II.</b>	<b>VÝDAVKY spolu</b>	<b>720</b>	<b>869</b>	<b>869</b>	<b>100,0</b>
<b>A.</b>	<b>Bežné výdavky</b>	<b>720</b>	<b>869</b>	<b>869</b>	<b>100,0</b>
1.	Mzdy, platy, služobné príjmy a ostatné osobné vyrovnania	466	484	484	100,0
2.	Poistné a príspevok do poisťovní	177	183	183	100,0
3.	Tovary a služby	75	196	196	100,0
4.	Bežné transfery	2	6	6	100,0
5.	Splácanie úrokov a ostatné platby súvisiace s úverom, pôžičkou, návrat. finančnou výpomocou a finančným prenájomom	0	0	0	0,0
<b>B.</b>	<b>Kapitálové výdavky</b>	<b>0</b>	<b>0</b>	<b>0</b>	<b>0,0</b>
1.	Obstarávanie kapitálových aktív	0	0	0	0,0
2.	Kapitálové transfery	0	0	0	0,0
<b>I.-II.</b>	<b>Prebytok (+), schodok (-)</b>	<b>0</b>	<b>-41</b>	<b>-16</b>	<b>39,0</b>

Výdavky príspevkových organizácií kapitoly ŠR podľa ekonomickej a funkčnej klasifikácie za rok 2020  
(v tis. eur)

Číslo a názov kapitoly štátneho rozpočtu:

31 Úrad geodézie, kartografie a katastra SR

Kód a názov	600 - Bežné výdavky				700 - Kapitálové výdavky				Výdavky spolu			
	Schválený rozpočet	Upravený rozpočet	Skutočnosť	% k upravenému rozpočtu	Schválený rozpočet	Upravený rozpočet	Skutočnosť	% k upravenému rozpočtu	Schválený rozpočet	Upravený rozpočet	Skutočnosť	% k upravenému rozpočtu
01 VSEOBECNÉ VEREJNÉ SLUŽBY	720	869	869	100,0	0	0	0	0,0	720	869	869	100,0
014 Základný výskum	720	869	869	100,0	0	0	0	0,0	720	869	869	100,0
0140 Základný výskum	720	869	869	100,0	0	0	0	0,0	720	869	869	100,0
<b>S P O L U</b>	<b>720</b>	<b>869</b>	<b>869</b>	<b>100,0</b>	<b>0</b>	<b>0</b>	<b>0</b>	<b>0,0</b>	<b>720</b>	<b>869</b>	<b>869</b>	<b>100,0</b>

## ORGANIZÁCIE

v pôsobnosti Úradu geodézie, kartografie a katastra Slovenskej republiky

## Ústredný orgán štátnej správy

Priame riadenie na úseku  
geodézie, kartografie  
a technických činností

Úrad geodézie,  
kartografie a katastra  
Slovenskej republiky

Geodetický a  
kartografický ústav  
Bratislava

Výskumný ústav  
geodézie a kartografie  
v Bratislave

Riadenie výkonu štátnej správy na úseku  
katastra nehnuteľností

Okresný úrad v sídle kraja  
Bratislava, katastrálny odbor

3 okresné úrady,  
katastrálne odbory

Okresný úrad v sídle kraja  
Trnava, katastrálny odbor

6 okresných úradov,  
katastrálnych odborov

Okresný úrad v sídle kraja  
Trenčín, katastrálny odbor

8 okresných úradov,  
katastrálnych odborov

Okresný úrad v sídle kraja  
Nitra, katastrálny odbor

6 okresných úradov,  
katastrálnych odborov

Okresný úrad v sídle kraja  
Žilina, katastrálny odbor

10 okresných úradov,  
katastrálnych odborov

Okresný úrad v sídle kraja  
Banská Bystrica, katastrálny  
odbor

12 okresných úradov,  
katastrálnych odborov

Okresný úrad v sídle kraja  
Prešov, katastrálny odbor

12 okresných úradov,  
katastrálnych odborov

Okresný úrad v sídle kraja  
Košice, katastrálny odbor

7 okresných úradov,  
katastrálnych odborov



## Zhodnotenie výsledkov interných a externých kontrol vykonaných v roku 2020

Kontrolná činnosť Úradu geodézie, kartografie a katastra Slovenskej republiky (ďalej len „ÚGKK SR“) a ďalších rezortných organizácií sa v roku 2020 vykonávala v súlade so zákonom NR SR č. 10/1996 Z. z. o kontrole v štátnej správe v znení neskorších predpisov a Smernicou ÚGKK SR č. P-4650/2010 o vykonávaní vnútornej kontroly, finančnej kontroly a vybavovaní sťažností, petícií a iných podaní, ktoré nie sú sťažnosťami.

Na kontrolnej činnosti úradu sa spolu s oddelením kontroly a odborom katastrálnej inšpekcie podieľali aj odborné útvary úradu. Kontrolná činnosť úradu a ďalších rezortných organizácií sa vykonávala na základe polročných zameraní kontrolnej činnosti s prihliadnutím na pandemickú situáciu na Slovensku a to ako vnútorná kontrola vo vlastnom úrade a ďalších organizáciách rezortu a vonkajšia kontrola na katastrálnych odboroch okresných úradov v sídlach krajov a okresov. Realizované kontrolné úlohy sa zameriavali na ekonomické činnosti, výkon technických činností a výkon štátnej správy na úseku katastra. Výsledkami interných kontrol bolo vyhotovenie záznamov o kontrole príp. protokol o kontrole. V prípade vyhotovenia záznamu o kontrole neboli zistené porušenia všeobecne záväzných právnych predpisov. Medzi opatrenia prijaté na odstránenie zistených nedostatkov bolo uložené dodržiavanie zákona č. 162/1995 Z. z. o katastri nehnuteľností a o zápise vlastníckych a iných práv k nehnuteľnostiam (katastrálny zákon) v znení neskorších predpisov a vyhlášky č. 300/2009 Z. z. ktorou sa vykonáva zákon Národnej rady Slovenskej republiky č. 215/1995 Z. z. o geodézii a kartografii v znení neskorších predpisov.

Úradom vládneho auditu bola na ÚGKK SR vykonaná kontrola zameraná na hospodárnosť, efektívnosť, účinnosť a účelnosť pri hospodárení s verejnými financiami, overenie zúčtovania finančných vzťahov so štátnym rozpočtom, overenie a zhodnotenie ďalších skutočností za celý rok 2019 č. 20100050-P-HS. Vládnym auditom bolo identifikovaných 13 nedostatkov z toho 4 nedostatky s vysokou závažnosťou týkajúce sa použitia finančných prostriedkov zo štátneho rozpočtu v rozpore s určeným účelom, použitia prostriedkov štátneho rozpočtu nad rámec oprávnenia na úhradu výdavkov na reprezentačné účely, nedodržanie povinností správcu pri nakladaní s pohľadávkou štátu a vykonávania základnej finančnej kontroly. So strednou závažnosťou bolo identifikovaných 5 nedostatkov, ktoré sa týkali použitia prostriedkov štátneho rozpočtu nad rámec oprávnenia na výplatu cestovných náhrad a stravovania zamestnancov, úhrady preddavku, ktorý nebol zmluvne dohodnutý, ďalej v oblasti mzdových výdavkov a účtovníctva. S nízkou závažnosťou boli identifikované 4 nedostatky, ktoré sa týkali cestovných náhrad a účtovníctva povinnej osoby.

Prijaté opatrenia a ich splnenie boli Úradu vládneho auditu oznámené dňa 03. 11. 2020 listom č. **OESM/2020/001123-7**.

Dňa 09. 12. 2020 na ÚGKK SR začal Úrad na ochranu osobných údajov Slovenskej republiky kontrolu zameranú na súlad spracúvania osobných údajov dotknutých osôb so zásadami spracúvania osobných údajov, podmienkami zákonného spracúvania a obmedzeniami vzťahujúcimi sa na spracúvanie osobitných kategórií osobných údajov, práva dotknutých osôb a bezpečnosť osobných údajov, existenciu a obsah súvisiacich pokynov prevádzkovateľa adresovaných sprostredkovateľovi. Kontrola ku dňu zostavovania zhodnotenia výsledkov interných a externých kontrol vykonaných v roku 2020, ktorý je prílohou k štátnemu záverečnému účtu nie je ukončená.

Do konca januára 2021 mohol Úrad geodézie, kartografie a katastra Slovenskej republiky zasielať ku kontrole ďalšie relevantné doplnenia, vyjadrenia a dokumenty. Urobil tak formou dvoch listov. Ku dnešnému dňu neevidujeme žiadny výstup z vykonávanej kontroly zo strany Úradu na ochranu osobných údajov Slovenskej republiky.

# Monitorovacia správa programovej štruktúry k dátumu 31.12.2020

## 31 - Úrad geodézie, kartografie a katastra SR

Hlavný monitorovateľ: Mgr. Ing. Ivana Zemková

( v eurách )

Výdavky kapitoly podľa zdrojov financovania			
Zdroje financovania	Schvál.rozp. 2020	Upravený rozpočet k 31.12.2020	Skutočnosť do 31.12.2020
<b>Štátny rozpočet</b>	<b>21 612 169</b>	<b>17 561 191</b>	<b>16 884 639</b>
- Rozpočet kapitoly	21 612 169	15 671 097	14 994 545
- Rozpočtové prostriedky kapitoly	21 612 169	15 671 097	14 994 545
- Zdroje z predchádzajúcich rokov	0	1 890 094	1 890 094
- Zo štátneho rozpočtu	0	1 890 094	1 890 094
- Zo štátneho rozpočtu z r. 2018 (nevyčerpané prostriedky z r. 2018)	0	698 144	698 144
- Zo štátneho rozpočtu z r. 2019 (nevyčerpané prostriedky z r. 2019)	0	1 191 950	1 191 950

( v eurách )

Výdavky kapitoly na programy					
Por. č.	Kód programu	Názov programu	Schvál.rozp. 2020	Upravený rozpočet k 31.12.2020	Skutočnosť do 31.12.2020
		<b>Výdavky spolu za kapitolu</b>	<b>21 612 169</b>	<b>17 561 191</b>	<b>16 884 639</b>
<b>A</b>	<b>07U</b>	<b>Geodézia, kartografia a kataster</b>	<b>11 516 692</b>	<b>10 610 088</b>	<b>9 960 134</b>
a)	07U01	- Kataster nehnuteľností	7 186 375	4 998 024	4 480 133
1.	07U0102	- Úrad geodézie, kartografie a katastra SR	7 186 375	4 998 024	4 480 133
b)	07U02	- Usporiadanie pozemkového vlastníctva	85 700	85 700	0
c)	07U03	- Geodézia a kartografia	4 244 617	5 526 364	5 480 001
		<b>Podprogramy, ktoré kapitola rieši ako účastník medzirezortného programu</b>			
<b>B</b>	<b>06H0E</b>	<b>Hospodárska mobilizácia ÚGKaK SR</b>	<b>1 700</b>	<b>1 700</b>	<b>1 002</b>
		Gestor: Ministerstvo hospodárstva SR			
<b>C</b>	<b>0EK0M</b>	<b>Informačné technológie financované zo štátneho rozpočtu – Úrad geodézie,</b>	<b>10 093 777</b>	<b>6 949 402</b>	<b>6 923 503</b>
		Gestor: Ministerstvo investícií, regionálneho rozvoja a informatizácie SR			
1.	0EK0M01	- Systémy vnútornej správy	146 156	96 487	96 487
2.	0EK0M02	- Špecializované systémy	280 498	267 269	265 814
3.	0EK0M03	- Podporná infraštruktúra	3 129 944	2 088 383	2 076 809
4.	0EK0M04	- ZB GIS podpora prevádzky	1 110 000	1 110 000	1 110 000
5.	0EK0M05	- ZB GIS rozvoj	500 000	506 136	506 136
6.	0EK0M06	- ESKN podpora prevádzky	1 605 828	294 102	281 232
7.	0EK0M07	- Poradenstvo v oblasti riadenia komplexných IT projektov	500 000	80 016	80 016
8.	0EK0M08	- Digitálny model reliéfu	900 000	1 568 489	1 568 489
9.	0EK0M0E	- Katastrálny portál	141 984	139 594	139 594
10.	0EK0M0F	- Premier Support	100 000		
11.	0EK0M0G	- Technická podpora licencií	1 679 367	798 927	798 927

### Zámery a ciele programov, podprogramov, prvkov

#### 07U - Geodézia, kartografia a kataster

**Zámer:**

Aktualizovanie a vytváranie informácií z odboru geodézie, kartografie a katastra, ich poskytovanie fyzickým a právnickým osobám a spravovanie katastra nehnuteľností.

**Financovanie programovej časti:**

( v eurách )

Zdroje financovania	Schválený rozp. 2020	Upravený rozpočet k 31.12.2020	Skutočnosť do 31.12.2020
111 - Rozpočtové prostriedky kapitoly	11 516 692	10 597 426	9 947 471
131I - Zo štátneho rozpočtu z r. 2018 (nevyčerpané prostriedky z r. 2018)	0		
131J - Zo štátneho rozpočtu z r. 2019 (nevyčerpané prostriedky z r. 2019)	0	12 662	12 662
Spolu	11 516 692	10 610 088	9 960 134

**Cieľ 1:**

Vytvorenie a udržiavanie georeferenčného základu, ako základu národnej priestorovej infraštruktúry.

**Monitorovanie cieľa:**

Vytlačené dňa: 23.02.2021

1 / 12

V roku 2020 ÚGKK SR zabezpečoval referenčné priestorové údaje pre národnú infraštruktúru priestorových informácií, a to ZBGIS, ortofotomozaiku, digitálny model reliéfu. Udržoval realizácie geodetických súradnicových, výškových systémov na určovanie polohy a výšky.

#### Zdroj získavania údajov:

Správa o plnení vecných a ďalších úloh a o kontrole a hodnotení používania rozpočtových prostriedkov za rok 2020.

Typ: Výstupu		A - tvorba a údržba georeferenčného základu ako základu národnej priestorovej infraštruktúry								
MJ: logická										
Rok	Bázický rok	R - 3 2017	R - 2 2018	R - 1 2019	R 2020	R + 1 2021	R + 2 2022	R + 3 2023	R + 4 2024	R + 5 2025
Plán		áno	áno	áno	áno	áno	áno	áno		
Skutočnosť		áno	áno	áno	áno					

#### Cieľ 3:

Spravovanie informačného systému geodézie, kartografie a katastra (ISGKK)

#### Monitorovanie cieľa:

Spravovanie ISGKK v zmysle zmluvy o zriadení virtuálnej siete z 23.12.2003. Úloha sa priebežne plní. Na centrálnej úrovni spravovanie ISGKK je vykonávané právnickou osobou zriadenou úradom.

#### Zdroj získavania údajov:

Zmluva o zriadení virtuálnej privátnej siete z 23.12.2003 v znení jej neskorších dodatkov.

Typ: Výstupu		A - Spravovanie ISGKK								
MJ: logická										
Rok	Bázický rok	R - 3 2017	R - 2 2018	R - 1 2019	R 2020	R + 1 2021	R + 2 2022	R + 3 2023	R + 4 2024	R + 5 2025
Plán		áno	áno	áno	áno	áno	áno	áno		
Skutočnosť		áno	áno	áno	áno					

#### Komentár k programovej časti:

Program "Geodézia a kartografia" pokrýva prakticky všetky činnosti a služby, ktoré rezortu vyplývajú zo zákona č. 162/1995 Z. z. o katastrálnych nehnuteľnostiach v znení neskorších predpisov, zo zákona č. 215/1995 Z. z. o geodézii a kartografii v znení neskorších predpisov a zo zákona č. 180/1995 Z. z. o niektorých opatreniach na usporiadanie vlastníctva k pozemkom v znení neskorších predpisov.

V nasledujúcom období bude ÚGKK SR pokračovať v zabezpečovaní aktuálnych údajov katastra, ZBGIS, základného štátneho mapového diela, ortofotomozaiky, digitálneho modelu reliéfu, realizácii priestorových, výškových a tiažových systémov. Údaje sú spravované v informačnom systéme geodézie, kartografie a katastra.

**Monitorovanie vypracoval:** Ing. Zuzana Lesňáková

**Monitorovanie schválil:** Mgr. Ing. Ivana Zemková

### 07U01 - Kataster nehnuteľností

#### Zámer:

Spravovanie ISGKK ako informačného systému verejnej správy.

#### Financovanie programovej časti:

( v eurách )

Zdroje financovania	Schválený rozp. 2020	Upravený rozpočet k 31.12.2020	Skutočnosť do 31.12.2020
111 - Rozpočtové prostriedky kapitoly	7 186 375	4 985 362	4 467 470
131J - Zo štátneho rozpočtu z r. 2019 (nevyčerpané prostriedky z r. 2019)	0	12 662	12 662
Spolu	7 186 375	4 998 024	4 480 133

#### Cieľ 7:

Obnova katastrálneho operátu

#### Monitorovanie cieľa:

Vzhľadom na vývoj spôsobu obnovy katastrálneho operátu v súčasnosti sa rozumie ako obnova katastrálneho operátu novým mapovaním (OKO NM). Okrem GKÚ, t. j. organizácie zriadenej rezortom na základe výsledku verejného obstarávania OKO NM sa realizuje aj mimo rezortnými organizáciami, na čo je potrebné zabezpečiť finančné zdroje v nasledujúcich rokoch podľa výsledku verejného obstarávania.

#### Zdroj získavania údajov:

Správa o plnení úloh rezortu geodézie, kartografie a katastra.

Typ: Výstupu		A - A - obnova katastrálneho operátu								
MJ: logická										
Rok	Bázický rok	R - 3 2017	R - 2 2018	R - 1 2019	R 2020	R + 1 2021	R + 2 2022	R + 3 2023	R + 4 2024	R + 5 2025
Plán		áno	áno	áno	áno	áno	áno	áno		
Skutočnosť		áno	áno	áno	áno					

#### Cieľ 8:

Spravovanie informačného systému katastra nehnuteľností

#### Monitorovanie cieľa:

Úloha sa priebežne plní. Na miestnej úrovni spravovanie informačného systému katastra nehnuteľností je vykonávané okresnými úradmi katastrálnymi odborníkmi a na centrálnej úrovni právnickou osobou zriadenou úradom.

#### Zdroj získavania údajov:

Správa o plnení úloh rezortu geodézie, kartografie a katastra.

Typ: Výstupu		A - Spravovanie informačného systému KN								
MJ: logická										
Rok	Bázický rok	R - 3 2017	R - 2 2018	R - 1 2019	R 2020	R + 1 2021	R + 2 2022	R + 3 2023	R + 4 2024	R + 5 2025
Plán		áno	áno	áno	áno	áno	áno	áno		
Skutočnosť		áno	áno	áno	áno					

#### Komentár k programovej časti:

Podprogram pokrýva spravovanie informačného systému geodézie, kartografie a katastra. Spravovanie vyplýva zo zákona č. 162/1995 Z. z. o katastrí nehnuteľností v znení neskorších predpisov.

**Monitorovanie vypracoval:** Ing. Zuzana Lesňáková

**Monitorovanie schválil:** Mgr. Ing. Ivana Zemková

### 07U0102 - Úrad geodézie, kartografie a katastra SR

Financovanie programovej časti:

( v eurách )

Zdroje financovania	Schválený rozp. 2020	Upravený rozpočet k 31.12.2020	Skutočnosť do 31.12.2020
111 - Rozpočtové prostriedky kapitoly	7 186 375	4 985 362	4 467 470
131J - Zo štátneho rozpočtu z r. 2019 (nevyčerpané prostriedky z r. 2019)	0	12 662	12 662
Spolu	7 186 375	4 998 024	4 480 133

#### Cieľ 1:

Riadiaca a metodická činnosť rezortu ÚGKK SR.

#### Monitorovanie cieľa:

Úloha voči GKÚ a VÚGK sa zabezpečuje v súlade s ich štatútom a voči orgánom štátnej správy na úseku katastra nehnuteľností v súlade s § 4 ods. 6 zákona č. 180/2013 Z. z. formou riadiacich aktov. Úloha sa priebežne plní. Riadiaca a metodická činnosť je vykonávaná formou interných aktov riadenia, uzatvorených kontraktov a organizáciami zriadenými úradom a opatreniami vyplývajúcimi zo štvrťročných správ o plnení úloh rezortu.

#### Zdroj získavania údajov:

Správa o plnení úloh rezortu geodézie, kartografie a katastra.

Typ: Výsledku		A - realizovanie činností rezortu v zmysle platnej programovej štruktúry								
MJ: logická										
Rok	Bázický rok	R - 3 2017	R - 2 2018	R - 1 2019	R 2020	R + 1 2021	R + 2 2022	R + 3 2023	R + 4 2024	R + 5 2025
Plán		áno	áno	áno	áno	áno	áno	áno		
Skutočnosť		áno	áno	áno	áno					

#### Cieľ 2:

Zabezpečenie bezpečnej, plynulej a bezporuchovej prevádzky informačného systému geodézie, kartografie a katastra (SGKaK)

#### Monitorovanie cieľa:

Úloha sa priebežne plní. Prostredníctvom právnickej osoby zriadenej úradom sa priebežne zabezpečuje bezpečná, plynulá a bezporuchová prevádzka ISGKK.

#### Zdroj získavania údajov:

Správa o plnení úloh rezortu geodézie, kartografie a katastra.

Typ: Výstupu		A - A - Zabezpečenie prevádzky ISGKaK								
MJ: logická										
Rok	Bázický rok	R - 3 2017	R - 2 2018	R - 1 2019	R 2020	R + 1 2021	R + 2 2022	R + 3 2023	R + 4 2024	R + 5 2025
Plán		áno	áno	áno	áno	áno	áno	áno		
Skutočnosť		áno	áno	áno	áno					

#### Cieľ 3:

Zavedenie elektronických služieb dostupných on-line

#### Monitorovanie cieľa:

Zavedenie služieb v rámci OPIS ESKN ZBGIS bolo ukončené v roku 2015. Následne je zabezpečovaná udržateľnosť výsledkov projektu, za účelom ktorého je stanovený tento cieľ. V roku 2018 boli v prevádzke všetky elektronické služby vytvorené v projekte na prezeranie, sprístupnenie a poskytnutie ZBGIS. Projekt OPIS ESKN - elektronické služby boli vypublikované do overovacej prevádzky k 18.10.2019. V priebehu roka 2020 sa zabezpečovala produkčná prevádzka a ladenie elektronických služieb. Je potrebné zabezpečiť udržateľnosť výsledkov projektu OPIS ESKN - elektronické služby katastra nehnuteľností.

#### Zdroj získavania údajov:

Správa o plnení úloh rezortu geodézie, kartografie a katastra.

Typ: Výstupu		B - Zavedenie elektronických služieb dostupných on-line								
MJ: logická										
Rok	Bázický rok	R - 3 2017	R - 2 2018	R - 1 2019	R 2020	R + 1 2021	R + 2 2022	R + 3 2023	R + 4 2024	R + 5 2025
Plán		áno	áno	áno	áno	áno	áno	áno		
Skutočnosť		áno	áno	áno	áno					

#### Cieľ 4:

Štátny dozor na úseku geodézie, kartografie a katastra

#### Monitorovanie cieľa:

Úloha je vykonávaná priebežne na základe § 13 a § 14 Zákona č. 182/1995 Z. z. Riadiaca činnosť ÚGKK SR je vykonávaná vo vzťahu k rozpočtovej organizácii zriadenej úradom GKÚ Bratislava a príspevkovej organizácii VÚGK v Bratislave, ako aj metodická činnosť, riadenie a kontrola výkonu štátnej správy na úseku katastra, katastrálnymi odbormi okresných úradov. Štátny dozor je vykonávaný aj na činnosti fyzických a právnických osôb, výsledky ktorých sa preberajú do katastra nehnuteľností.

#### Zdroj získavania údajov:

Správa o plnení úloh rezortu geodézie, kartografie a katastra.

Typ: Výsledku		A - A - Vykonávanie štátneho dozoru na úseku geodézie, kartografie a katastra								
MJ: logická										
Rok	Bázický rok	R - 3 2017	R - 2 2018	R - 1 2019	R 2020	R + 1 2021	R + 2 2022	R + 3 2023	R + 4 2024	R + 5 2025
Plán		áno	áno	áno	áno	áno	áno	áno		
Skutočnosť		áno	áno	áno	áno					

#### Cieľ 5:

Prevádzkovanie elektronických služieb dostupných on-line.

#### Monitorovanie cieľa:

V roku 2020 boli v prevádzke všetky služby vytvorené v projekte OPIS ESKN-ZB GIS na prezeranie, sprístupnenie a poskytnutie ZB GIS. Reálna dostupnosť služieb v pracovnej dobe bola viac ako 99 %.

#### Zdroj získavania údajov:

Správa o plnení úloh rezortu geodézie, kartografie a katastra.

Typ: Výstupu		A - Prevádzkovanie elektronických služieb dostupných on-line								
MJ: logická										
Rok	Bázický rok	R - 3 2017	R - 2 2018	R - 1 2019	R 2020	R + 1 2021	R + 2 2022	R + 3 2023	R + 4 2024	R + 5 2025
Plán		áno	áno	áno	áno	áno	áno	áno		
Skutočnosť		áno	áno	áno	áno					

#### Komentár k programovej časti:

Riadiaca činnosť ÚGKK SR je vo vzťahu k rozpočtovej organizácii zriadenej rezortom, t. j. GKÚ Bratislava, príspevkovej organizácii zriadenej rezortom, t. j. VÚGK v Bratislave, ako aj metodická činnosť, riadenie a kontrola výkonu štátnej správy na úseku katastra katastrálnymi odbormi okresných úradov. Zavedenie služieb v rámci projektu OPIS ESKN-ZB GIS bolo ukončené v roku 2015. Následne je zabezpečená udržateľnosť výsledkov projektu.

**Monitorovanie vypracoval:** Ing. Zuzana Lesňáková

**Monitorovanie schválil:** Mgr. Ing. Ivana Zemková

## 07U02 - Usporiadanie pozemkového vlastníctva

#### Zámer:

Obnova evidencie pozemkov a právnych vzťahov k nim.

#### Financovanie programovej časti:

( v eurách )

Zdroje financovania	Schválený rozp. 2020	Upravený rozpočet k 31.12.2020	Skutočnosť do 31.12.2020
111 - Rozpočtové prostriedky kapitoly	85 700	85 700	0
Spolu	85 700	85 700	0

#### Cieľ 5:

Zabezpečiť tvorbu registrov obnovenej evidencie pozemkov.

#### Monitorovanie cieľa:

Úloha je pred ukončením. Pre rok 2020 z celkového počtu 2 324 registrov v katastrálnych územiach zostávajú 3 rozpracované registre, na ktoré je potrebné zabezpečiť finančné krytie v sume cca 20 tis. €, aby sa vytvoril predpoklad na ukončenie úlohy.

#### Zdroj získavania údajov:

Správa o plnení úloh rezortu geodézie, kartografie a katastra.

Typ: Výstupu		A - Tvorba registrov obnovenej evidencie pozemkov								
MJ: logická										
Rok	Bázický rok	R - 3 2017	R - 2 2018	R - 1 2019	R 2020	R + 1 2021	R + 2 2022	R + 3 2023	R + 4 2024	R + 5 2025
Plán		áno	áno	áno	áno	áno	áno			
Skutočnosť		áno	áno	áno	áno					

#### Komentár k programovej časti:

Tento podprogram je na usporiadanie pozemkového vlastníctva, ktoré je zabezpečované v súlade s koncepciou usporiadania pozemkového vlastníctva SR schválenou uznesením vlády SR č. 890 z 23.11.1993 v súlade s organizačným zabezpečením projektu usporiadania pozemkového vlastníctva schváleným uznesením vlády SR č. 572 zo 14.6.1994, ktorého zmena bola schválená uznesením vlády SR č. 1023 zo 6.12.2000. Analýza zabezpečenia registrov bola schválená uznesením vlády SR č. 150 z 28.3.2014. Úloha ÚGKK SR je pred ukončením, z celkového počtu katastrálnych území na dofinancovanie zostávajú 3 registre, z toho 3 registre sú rozpracované. Pre roky 2020 a 2021 pre spor o hranicu katastrálneho územia ako problémové sa javí katastrálne územie Oravice. Inak úloha bude ukončená. V prípade ukončenia programu bude potrebné do dvoch rokov vypracovať Ex-post hodnotenie v zmysle článku 8 ods. 10 Metodického pokynu Ministerstva financií Slovenskej republiky č. 5238/2004-42.

**Monitorovanie vypracoval:** Ing. Alena Tomková

**Monitorovanie schválil:** Ing. Michal Leitman

## 07U03 - Geodézia a kartografia

### Zámer:

Aktualizovanie, vytváranie a zverejňovanie informácií z odboru geodézie, kartografie a katastra.

### Informácia o zmene PŠ:

Od 1.1.2009 sú do 07U03 zlúčené programové položky 07U0103

### Financovanie programovej časti:

( v eurách )

Zdroje financovania	Schválený rozp. 2020	Upravený rozpočet k 31.12.2020	Skutočnosť do 31.12.2020
111 - Rozpočtové prostriedky kapitoly	4 244 617	5 526 364	5 480 001
131I - Zo štátneho rozpočtu z r. 2018 (nevyčerpané prostriedky z r. 2018)	0		
131J - Zo štátneho rozpočtu z r. 2019 (nevyčerpané prostriedky z r. 2019)	0		
Spolu	4 244 617	5 526 364	5 480 001

### Cieľ 6:

Prevádzkovanie a údržba aktívnych a pasívnych GZ.

### Monitorovanie cieľa:

ÚGKK SR zabezpečil v roku 2020 rekognoskačné, kontrolné, údržbové, stabilizačné a nápravné terénne práce na bodoch GZ. Dostupnosť služieb SKPOS dosahovalo hodnotu 99,9 %, k 31.12.2020 existuje 2026 prístupov k službám SKPOS.

### Zdroj získavania údajov:

Správa o plnení vecných a ďalších úloh a o kontrole a hodnotení používania rozpočtových prostriedkov za rok 2020.

Typ: Výstupu		A - Zabezpečenie prevádzkovania IS GZ								
MJ: zabezpečenie										
Rok	Bázický rok 2010	R - 3 2017	R - 2 2018	R - 1 2019	R 2020	R + 1 2021	R + 2 2022	R + 3 2023	R + 4 2024	R + 5 2025
Plán		áno	áno	áno	áno	áno	áno	áno		
Skutočnosť	áno	áno	áno	áno	áno					

### Cieľ 10:

Zber a aktualizácia údajov ZB GIS

### Monitorovanie cieľa:

V roku 2020 prebiehala aj priebežná aj selektívna aktualizácia ZBGIS vrátane miestneho prešetrovania s dôrazom na prípravu údajov pre SODB2021. Miestne šetrenie bolo vykonané aj vlastnými kapacitami, aj dodávateľským spôsobom.

### Zdroj získavania údajov:

Správa o plnení vecných a ďalších úloh a o kontrole a hodnotení používania rozpočtových prostriedkov za rok 2020.

Typ: Výstupu		A - Zber a aktualizácia údajov ZB GIS								
MJ: logická										
Rok	Bázický rok	R - 3 2017	R - 2 2018	R - 1 2019	R 2020	R + 1 2021	R + 2 2022	R + 3 2023	R + 4 2024	R + 5 2025
Plán		áno	áno	áno	áno	áno	áno	áno		
Skutočnosť		áno	áno	áno	áno					

### Cieľ 11:

Poskytovanie produktov, informácií a služieb

### Monitorovanie cieľa:

Ťažisko poskytovania údajov a služieb sa presunulo na elektronické poskytovanie prostredníctvom Mapového klienta ZBGIS a Geoportálu ÚGKK SR. Na Geoportáli pribudli AGROvrstvy z MPRV SR. Zvýšil sa počet otvorených datasetov.

### Zdroj získavania údajov:

Správa o plnení vecných a ďalších úloh a o kontrole a hodnotení používania rozpočtových prostriedkov za rok 2020.

Typ: Výstupu		A - Poskytovanie produktov, informácií a služieb								
MJ: logická										
Rok	Bázický rok	R - 3 2017	R - 2 2018	R - 1 2019	R 2020	R + 1 2021	R + 2 2022	R + 3 2023	R + 4 2024	R + 5 2025
Plán		áno	áno	áno	áno	áno	áno	áno		
Skutočnosť		áno	áno	áno	áno					

### Cieľ 12:

Spracovanie ortofotosnímkov.

### Monitorovanie cieľa:

V rámci 2. cyklu tvorby ortofotomosaiky v spolupráci s MPRV SR bolo v roku 2020 nasnímkované západné Slovensko a v apríli 2020 bola zverejnená ortofotomosaika z východného Slovenska.

### Zdroj získavania údajov:

Správa o plnení vecných a ďalších úloh a o kontrole a hodnotení používania rozpočtových prostriedkov za rok 2020.

Typ: Výstupu		A - spracovanie ortofotosnímkov								
MJ: logická										
Rok	Bázický rok 2016	R - 3 2017	R - 2 2018	R - 1 2019	R 2020	R + 1 2021	R + 2 2022	R + 3 2023	R + 4 2024	R + 5 2025
Plán		áno	áno	áno	áno	áno	áno	áno		
Skutočnosť	null	áno	áno	áno	áno					

#### Komentár k programovej časti:

Podprogram predstavuje súhrn činností rezortu v oblasti geodézie a kartografie, ktoré vyplývajú zo zákona NR SR č.215/1998 Z. z. o geodézii a kartografii v znení neskorších predpisov, ako najmä zabezpečenie realizácie referenčných geodetických systémov SKPOS, tvorba referenčných priestorových údajov a ich poskytovanie.

**Monitorovanie vypracoval:** Ing. Katarína Leitmannová

**Monitorovanie schválil:** Ing. Katarína Leitmannová

### 06H0E - Hospodárska mobilizácia ÚGKaK SR

Financovanie programovej časti:

( v eurách )

Zdroje financovania	Schválený rozp. 2020	Upravený rozpočet k 31.12.2020	Skutočnosť do 31.12.2020
111 - Rozpočtové prostriedky kapitoly	1 700	1 700	1 002
Spolu	1 700	1 700	1 002

#### Cieľ 1:

Permanentná aktualizácia údajov v príslušnom roku krízového plánu o schopnosti hospodárstva SR vytvoriť materiálnu základňu prežitia obyvateľstva a fungovania kľúčových činností.

#### Monitorovanie cieľa:

Realizácia prostredníctvom objednávok na pokrytie potrieb hospodárskej mobilizácie ÚGKK SR.

#### Zdroj získavania údajov:

Objednávky týkajúce sa zabezpečenia potrieb hospodárskej mobilizácie ÚGKK SR.

Typ: Výsledku		A - plnenie ročných krízových plánov								
MJ: logická										
Rok	Bázický rok	R - 3 2017	R - 2 2018	R - 1 2019	R 2020	R + 1 2021	R + 2 2022	R + 3 2023	R + 4 2024	R + 5 2025
Plán		áno	áno	áno	áno	áno	áno	áno		
Skutočnosť		áno	áno	áno	áno					

#### Komentár k programovej časti:

Permanentná aktualizácia údajov v príslušnom roku krízového plánu a schopnosti hospodárstva SR vytvoriť materiálnu základňu prežitia obyvateľstva a fungovania kľúčových činností.

**Monitorovanie vypracoval:** Ing. Ján Tovarňák

**Monitorovanie schválil:** Ing. Daniel Janščák

### 0EK0M - Informačné technológie financované zo štátneho rozpočtu – Úrad geodézie, kartografie a katastra SR

#### Zámer:

Zabezpečiť efektívne čerpanie bežných a kapitálových výdavkov na informačné technológie financované zo štátneho rozpočtu.

Financovanie programovej časti:

( v eurách )

Zdroje financovania	Schválený rozp. 2020	Upravený rozpočet k 31.12.2020	Skutočnosť do 31.12.2020
111 - Rozpočtové prostriedky kapitoly	10 093 777	5 071 971	5 046 072
131I - Zo štátneho rozpočtu z r. 2018 (nevyčerpané prostriedky z r. 2018)	0	698 144	698 144
131J - Zo štátneho rozpočtu z r. 2019 (nevyčerpané prostriedky z r. 2019)	0	1 179 287	1 179 287
Spolu	10 093 777	6 949 402	6 923 503

#### Cieľ 1:

osobitné sledovanie IT výdavkov

#### Monitorovanie cieľa:

Úloha sa priebežne plní. Prevádzka systémov je zabezpečovaná na základe zmluvných záväzkov.

#### Zdroj získavania údajov:

Reporty plnenia zmluvných záväzkov.

Typ: Výsledku		A - osobitné sledovanie IT výdavkov								
MJ: logická										
Rok	Bázický rok	R - 3 2017	R - 2 2018	R - 1 2019	R 2020	R + 1 2021	R + 2 2022	R + 3 2023	R + 4 2024	R + 5 2025
Plán					áno	áno	áno	áno		
Skutočnosť			áno	áno	áno					



#### Komentár k programovej časti:

Podprogram 0EK0M Informačné technológie financované zo štátneho rozpočtu - Úrad geodézie, kartografie a katastra SR je vytvorený za účelom osobitného sledovania IT výdavkov.

Postup v celom rozpočtovom procese z hľadiska rozpočtovania, realizácie, monitorovania a hodnotenia výdavkov na informačné technológie upravuje Metodický pokyn Ministerstva financií Slovenskej republiky na usmernenie rozpočtovania IT výdavkov financovaných zo štátneho rozpočtu a Metodický pokyn Úradu podpredsedu vlády Slovenskej republiky pre investície a informatizáciu č. 3425/2019/oPK-1 na usmernenie rozpočtovania IT nákupu v rámci medzirezortného programu 0EK Informačné technológie financované zo štátneho rozpočtu v platnom znení.

**Monitorovanie vypracoval:** Mgr. Zita Singhofferová

**Monitorovanie schválil:** Ing. Miroslava Pirhala Perúnová, MBA

### 0EK0M01 - Systémy vnútornej správy

Financovanie programovej časti:

( v eurách )

Zdroje financovania	Schválený rozp. 2020	Upravený rozpočet k 31.12.2020	Skutočnosť do 31.12.2020
111 - Rozpočtové prostriedky kapitoly	146 156	96 487	96 487
Spolu	146 156	96 487	96 487

#### Cieľ 1:

Komplexné vedenie účtovnej agendy a výkazníctva v súlade s platnou legislatívou.

#### Monitorovanie cieľa:

Zabezpečovanie agendy účtovníctva v súlade s aktuálne platným Opatrením Ministerstva financií SR k postupom účtovania ROPO, ŠF, obcí a VÚC, ako aj zabezpečovanie agendy finančného výkazníctva v súlade s aktuálne platným Opatrením Ministerstva financií SP pre FIN výkazy.

V informačnom systéme SPIN bolo zabezpečené komplexné vedenie účtovnej agendy, a to finančné účtovníctvo, pokladňa, finančné výkazníctvo, banka, evidencia majetku, fakturácia, mzdová agenda a import dochádzkového systému.

#### Zdroj získavania údajov:

Mesačné, štvrťročné a ročné účtovné závierky, finančné výkazy FIN, mesačné rekapitulácie miezd.

Typ: Výsledku	A - podpora prevádzky iSPIN									
MJ: logická										
Rok	Bázický rok	R - 3 2017	R - 2 2018	R - 1 2019	R 2020	R + 1 2021	R + 2 2022	R + 3 2023	R + 4 2024	R + 5 2025
Plán		áno	áno	áno	áno	áno	áno	áno		
Skutočnosť		áno	áno	áno	áno					

#### Komentár k programovej časti:

Na prvku 0EK0M01 sú evidované náklady v súvislosti s prevádzkou informačného systému pre automatizované spracovanie ekonomicko-finančnej agendy SPIN.

**Monitorovanie vypracoval:** Mgr. Zita Singhofferová

**Monitorovanie schválil:** Ing. Miroslava Pirhala Perúnová, MBA

### 0EK0M02 - Špecializované systémy

Financovanie programovej časti:

( v eurách )

Zdroje financovania	Schválený rozp. 2020	Upravený rozpočet k 31.12.2020	Skutočnosť do 31.12.2020
111 - Rozpočtové prostriedky kapitoly	280 498	267 269	265 814
Spolu	280 498	267 269	265 814

#### Cieľ 1:

Zazpečenie podpory a prevádzky systémov pre kontinuálne poskytovanie služieb podľa špecifického systému.

#### Monitorovanie cieľa:

Úloha sa priebežne plní. Podpora systémov je zabezpečovaná na základe zmluvných záväzkov. Na prvku 0EK0M02 sú evidované náklady v súvislosti s prevádzkou programu ASPI a ERANET.

#### Zdroj získavania údajov:

Súhrnná správa o zákazkách.

Typ: Výsledku	A - zabezpečenie fungovania špecializovaných systémov									
MJ: logická										
Rok	Bázický rok	R - 3 2017	R - 2 2018	R - 1 2019	R 2020	R + 1 2021	R + 2 2022	R + 3 2023	R + 4 2024	R + 5 2025
Plán		áno	áno	áno	áno	áno	áno	áno		
Skutočnosť		áno	áno	áno	áno					

#### Komentár k programovej časti:

Agendové systémy neobsiahnuté v skupine špecializovaných prvkov od 04, ktorých výdavky na prevádzku a údržbu jednotlivého informačného systému nepresahujú kumulatívne 100 tis. EUR ročne.

**Monitorovanie vypracoval:** Ing. Ján Tovarňák

**Monitorovanie schválil:** Mgr. Peter Zelinka

## 0EK0M03 - Podporná infraštruktúra

Financovanie programovej časti:

( v eurách )

Zdroje financovania	Schválený rozp. 2020	Upravený rozpočet k 31.12.2020	Skutočnosť do 31.12.2020
111 - Rozpočtové prostriedky kapitoly	3 129 944	2 088 383	2 076 809
Spolu	3 129 944	2 088 383	2 076 809

### Cieľ 1:

Rozvoj komunikačnej infraštruktúry nevyhnutnej na prevádzku.

### Monitorovanie cieľa:

Služby na rozvoj komunikačnej infraštruktúry boli poskytované v zmysle Zmluvy o zriadení virtuálnej siete.

### Zdroj získavania údajov:

Zmluva o zriadení virtuálnej privátnej siete zo dňa 23.12.2003 v znení neskorších dodatkov.

Typ: Výstupu		A - rozvoj komunikačnej infraštruktúry								
MJ: logická		R - 3 2017	R - 2 2018	R - 1 2019	R 2020	R + 1 2021	R + 2 2022	R + 3 2023	R + 4 2024	R + 5 2025
Rok	Bázický rok									
Plán		áno	áno	áno	áno	áno	áno	áno		
Skutočnosť		áno	áno	áno	áno					

### Komentár k programovej časti:

Na prvku 0EK0M03 sú evidované náklady v súvislosti s prevádzkou VPS ÚGKK SR, ako aj náklady v súvislosti s obnovou hardvérového, softvérového a technického vybavenia organizácií kapitoly.

Monitorovanie vypracoval: Ing. Ján Tovarňák

Monitorovanie schválil: Mgr. Peter Zelinka

## 0EK0M04 - ZB GIS podpora prevádzky

Financovanie programovej časti:

( v eurách )

Zdroje financovania	Schválený rozp. 2020	Upravený rozpočet k 31.12.2020	Skutočnosť do 31.12.2020
111 - Rozpočtové prostriedky kapitoly	1 110 000	1 110 000	1 110 000
Spolu	1 110 000	1 110 000	1 110 000

### Cieľ 1:

Zabezpečiť podporu prevádzky ZBGIS.

### Monitorovanie cieľa:

V priebehu roka 2020 zhotoviteľ vykonával priebežný dohľad a servis služieb a aplikácií v zmysle servisnej zmluvy.

### Zdroj získavania údajov:

Report plnenia servisných služieb podľa zmluvy č. 107/2018/OIBKR.

Typ: Výstupu		A - ZB GIS podpora prevádzky								
MJ: logická		R - 3 2017	R - 2 2018	R - 1 2019	R 2020	R + 1 2021	R + 2 2022	R + 3 2023	R + 4 2024	R + 5 2025
Rok	Bázický rok									
Plán		áno	áno	áno	áno	áno	áno	áno		
Skutočnosť		áno	áno	áno	áno					

### Komentár k programovej časti:

Na prvku 0EK0M04 sú evidované náklady v súvislosti s poskytovaním servisných služieb podpory a prevádzky ZBGIS.

Monitorovanie vypracoval: Ing. Ján Tovarňák

Monitorovanie schválil: Mgr. Peter Zelinka

## 0EK0M05 - ZB GIS rozvoj

Financovanie programovej časti:

( v eurách )

Zdroje financovania	Schválený rozp. 2020	Upravený rozpočet k 31.12.2020	Skutočnosť do 31.12.2020
111 - Rozpočtové prostriedky kapitoly	500 000	197 194	197 194
131J - Zo štátneho rozpočtu z r. 2019 (nevyčerpané prostriedky z r. 2019)	0	308 942	308 942
Spolu	500 000	506 136	506 136

### Cieľ 1:

Rozvoj ZB GIS.

### Monitorovanie cieľa:

V roku 2020 bolo povýšené produkčné a testovacie prostredie na verziu ArcGIS Server 10.8. Bola rozšírená funkcionálnosť Mapového klienta ZBGIS o poskytovanie AGRO vrstiev a ďalšie drobné funkcionality.

**Zdroj získavania údajov:**

Správa o plnení vecných a ďalších úloh a o kontrole a hodnotení používania rozpočtových prostriedkov za rok 2020.

Typ: Výstupu		A - rozvoj ZB GIS								
MJ: logická										
Rok	Bázický rok	R - 3 2017	R - 2 2018	R - 1 2019	R 2020	R + 1 2021	R + 2 2022	R + 3 2023	R + 4 2024	R + 5 2025
Plán		áno	áno	áno	áno	áno	áno	áno		
Skutočnosť		áno	áno	áno	áno					

**Komentár k programovej časti:**

Na prvku 0EK0M05 sú evidované náklady v súvislosti s rozvojovými aktivitami projektu ZBGIS.

**Monitorovanie vypracoval:** Ing. Katarína Leitmannová

**Monitorovanie schválil:** Ing. Katarína Leitmannová

**0EK0M06 - ESKN podpora prevádzky**

Financovanie programovej časti:

( v eurách )

Zdroje financovania	Schválený rozp. 2020	Upravený rozpočet k 31.12.2020	Skutočnosť do 31.12.2020
111 - Rozpočtové prostriedky kapitoly	1 605 828	294 102	281 232
Spolu	1 605 828	294 102	281 232

**Cieľ 1:**

ESKN podpora prevádzky

**Monitorovanie cieľa:**

Podpora prevádzky z dôvodu zabezpečenia udržateľnosti projektu ESKN, ktorá vychádza z povinnosti zabezpečenia základných komponentov eGovernmentu, hlavne kvalitného back-office štátnej správy prostredníctvom investícií do zdieľaného hardvéru, softvéru a aplikácií podporujúcich efektívny výkon procesov na úsekoch štátnej správy v súlade s národnou koncepciou informatizácie verejnej správy SR.

Podpora prevádzky projektu ESKN je zabezpečovaná na základe Zmluvy na poskytovanie servisných služieb podpory a prevádzky na časť elektronických služieb katastra nehnuteľností a jej Dodatku č. 1.

**Zdroj získavania údajov:**

Súhrnná správa o zákazkách.

Typ: Výstupu		A - ESKN podpora prevádzky								
MJ: logická										
Rok	Bázický rok	R - 3 2017	R - 2 2018	R - 1 2019	R 2020	R + 1 2021	R + 2 2022	R + 3 2023	R + 4 2024	R + 5 2025
Plán		áno	áno	áno	áno	áno	áno	áno		
Skutočnosť		áno	áno	áno	áno					

**Komentár k programovej časti:**

Na prvku 0EK0M06 sú evidované náklady v súvislosti s poskytovaním servisných služieb podpory a prevádzky ESKN.

**Monitorovanie vypracoval:** Ing. Ján Tovarňák

**Monitorovanie schválil:** Mgr. Peter Zelinka

**0EK0M07 - Poradenstvo v oblasti riadenia komplexných IT projektov**

Financovanie programovej časti:

( v eurách )

Zdroje financovania	Schválený rozp. 2020	Upravený rozpočet k 31.12.2020	Skutočnosť do 31.12.2020
111 - Rozpočtové prostriedky kapitoly	500 000	80 016	80 016
Spolu	500 000	80 016	80 016

**Cieľ 1:**

Poradenstvo v oblasti riadenia komplexných IT projektov

**Monitorovanie cieľa:**

V priebehu roka 2020 boli poskytované poradenské služby v zmysle zmluvy 52/2016/OIBKR a jej Dodatku č. 1 57/2019/OIBKR s účinnosťou do 6.9.2020.

**Zdroj získavania údajov:**

Rámcová dohoda o poskytovaní poradenských služieb 52/2016/OIBKR a jej Dodatok č. 1 57/2019/OIBKR.

Typ: Výstupu		A - poradenstvo v oblasti riadenia IT projektov								
MJ: logická										
Rok	Bázičkový rok	R - 3 2017	R - 2 2018	R - 1 2019	R 2020	R + 1 2021	R + 2 2022	R + 3 2023	R + 4 2024	R + 5 2025
Plán		áno	áno	áno	áno	áno	áno	áno		
Skutočnosť		áno	áno	áno	áno					

#### Komentár k programovej časti:

Na prvku 0EK0M07 sú evidované náklady v súvislosti s poskytovaním poradenských služieb v oblasti riadenia komplexných IT projektov.

**Monitorovanie vypracoval:** Ing. Ján Tovarňák

**Monitorovanie schválil:** Mgr. Peter Zelinka

### 0EK0M08 - Digitálny model reliéfu

Financovanie programovej časti:

( v eurách )

Zdroje financovania	Schválený rozp. 2020	Upravený rozpočet k 31.12.2020	Skutočnosť do 31.12.2020
111 - Rozpočtové prostriedky kapitoly	900 000		
131I - Zo štátneho rozpočtu z r. 2018 (nevyčerpané prostriedky z r. 2018)	0	698 144	698 144
131J - Zo štátneho rozpočtu z r. 2019 (nevyčerpané prostriedky z r. 2019)	0	870 345	870 345
Spolu	900 000	1 568 489	1 568 489

#### Cieľ 1:

Zabezpečenie digitálneho modelu terénu a povrchu z údajov leteckého laserového skenovania.

#### Monitorovanie cieľa:

K 31.12.2020 bolo ukončených 21 lokalít z celkového počtu 42 lokalít. Údaje sa poskytujú bezodplatne všetkým používateľom.

#### Zdroj získavania údajov:

Akceptačné protokoly.

Typ: Výstupu		A - Zabezpečenie DMT								
MJ: km2										
Rok	Bázičkový rok	R - 3 2017	R - 2 2018	R - 1 2019	R 2020	R + 1 2021	R + 2 2022	R + 3 2023	R + 4 2024	R + 5 2025
Plán			áno	áno	áno	áno	áno	áno		
Skutočnosť			áno	áno	áno					

#### Komentár k programovej časti:

Na prvku 0EK0M08 sú evidované náklady v súvislosti s obstarávaním digitálneho modelu reliéfu.

V roku 2017 ÚGKK SR zrealizoval verejné obstarávanie na dodanie DMR vytvoreného z údajov leteckého laserového skenovania. Výsledkom je Rámcová dohoda s opätovným otvorením súťaže uzatvorená dňa 13.9.2017 s piatimi účastníkmi na obdobie 80 mesiacov. Počas tohto obdobia bude ÚGKK SR opätovne otvárať súťaž na jednotlivé lokality.

Podľa zákona o geodézii a kartografii bude ÚGKK SR poskytovať mračná bodov a digitálny model celej verejnosti.

Podľa doterajšieho priebehu projektu sa jeho ukončenie odhaduje na rok 2023.

**Monitorovanie vypracoval:** OGMV

**Monitorovanie schválil:** Ing. Katarína Leitmannová

### 0EK0M0B - Realizácia aktivít projektu ESKN

Financovanie programovej časti:

( v eurách )

Zdroje financovania	Schválený rozp. 2020	Upravený rozpočet k 31.12.2020	Skutočnosť do 31.12.2020
111 - Rozpočtové prostriedky kapitoly	0	0	0
131I - Zo štátneho rozpočtu z r. 2018 (nevyčerpané prostriedky z r. 2018)	0	0	0
131J - Zo štátneho rozpočtu z r. 2019 (nevyčerpané prostriedky z r. 2019)	0	0	0
Spolu	0	0	0

#### Cieľ 1:

Zavedenie elektronických služieb na úseku katastra nehnuteľností a na úseku geodézie a kartografie.

#### Monitorovanie cieľa:

Projekt OPIS ESKN - elektronické služby v roku 2019 nebol ukončený. Z uvedeného dôvodu je potrebné ukončiť projekt v roku 2021 a následne zabezpečiť udržateľnosť výsledkov projektu OPIS ESKN - elektronické služby katastra nehnuteľností. Finančné prostriedky rozpočtované na tento účel boli k 31.12.2019 viazané podľa § 8 zákona č. 523/2004 Z. z. o rozpočtových pravidlách verejnej správy v znení neskorších predpisov na použitie v nasledujúcich rozpočtových rokoch.

#### Zdroj získavania údajov:

Správa o plnení úloh rezortu geodézie, kartografie a katastra.

Typ: Výstupu		A - zavedenie elektronických služieb								
MJ: počet služieb										
Rok	Bázický rok	R - 3 2017	R - 2 2018	R - 1 2019	R 2020	R + 1 2021	R + 2 2022	R + 3 2023	R + 4 2024	R + 5 2025
Plán					áno	áno	áno	áno		
Skutočnosť				áno	áno					

#### Komentár k programovej časti:

Na prvku 0EK0M0B sú evidované náklady v súvislosti s dofinancovaním a implementáciou projektu ESKN.

Po ukončení projektu má byť v rámci SR zavedených a sprístupnených 45 elektronických služieb katastra nehnuteľností. Po ich sprístupnení budú tieto elektronické služby prevádzkované pre občanov, podnikateľov, ako aj organizácie verejnej správy, ktoré ich budú systémovo využívať aj interne v rámci rezortu, čím sa dosiahne jeho modernizácia a zefektívnenie.

**Monitorovanie vypracoval:** Ing. Ján Tovarňák

**Monitorovanie schválil:** Mgr. Peter Zelinka

### 0EK0M0E - Katastrálny portál

Financovanie programovej časti:

( v eurách )

Zdroje financovania	Schválený rozp. 2020	Upravený rozpočet k 31.12.2020	Skutočnosť do 31.12.2020
111 - Rozpočtové prostriedky kapitoly	141 984	139 594	139 594
Spolu	141 984	139 594	139 594

#### Cieľ 1:

Sprístupnenie informácií na základe Zákona č. 346/2007 Z. z., ktorým sa mení a dopĺňa zákon NR SR č. 215/1995 o geodézii a kartografii v znení zákona č. 423/2003 Z. z., ktorý ustanovuje bezodplatné poskytovanie informácií z Informačného systému katastra nehnuteľností všetkým subjektom prostredníctvom katastrálneho portálu.

#### Monitorovanie cieľa:

Úloha sa priebežne plní. Prostredníctvom Katastrálneho portálu sa sprístupňujú informácie a služba oznámenia návrhu na vklad v zmysle zákona č. 162/1995 Z. z. o katastri nehnuteľností. v znení neskorších predpisov.

#### Zdroj získavania údajov:

Správa o plnení úloh rezortu geodézie, kartografie a katastra.

Typ: Výstupu		A - prístup k údajom katastra nehnuteľností								
MJ: hodiny										
Rok	Bázický rok	R - 3 2017	R - 2 2018	R - 1 2019	R 2020	R + 1 2021	R + 2 2022	R + 3 2023	R + 4 2024	R + 5 2025
Plán				áno	áno	áno	áno	áno		
Skutočnosť				áno	áno					

#### Komentár k programovej časti:

Katastrálny portál umožňuje prístup k údajom katastra nehnuteľností, získať základné informácie okamžite a bez návštevy príslušného katastrálneho odboru okresného úradu, získať oprávneným subjektom súhrnné a detailné informácie bez zložitej korešpondencie.

**Monitorovanie vypracoval:** Ing. Ján Tovarňák

**Monitorovanie schválil:** Mgr. Peter Zelinka

### 0EK0M0F - Premier Support

Financovanie programovej časti:

( v eurách )

Zdroje financovania	Schválený rozp. 2020	Upravený rozpočet k 31.12.2020	Skutočnosť do 31.12.2020
111 - Rozpočtové prostriedky kapitoly	100 000		
Spolu	100 000		

#### Cieľ 1:

Poskytnúť kvalifikovanú podporu pri riešení prevádzkových problémov v spojení s produktami Microsoft

#### Monitorovanie cieľa:

Podpora bola vyhodnocovaná v rámci Zmluvy PS-110/07 Microsoft Premier Support, ktorej platnosť skončila 14.11.2017.

#### Zdroj získavania údajov:

Zmluva PS-110/07 Microsoft Premier Support

Typ: Výsledku		A - kvalifikovaná podpora produktov Microsoft								
MJ: hodiny										
Rok	Bázický rok	R - 3 2017	R - 2 2018	R - 1 2019	R 2020	R + 1 2021	R + 2 2022	R + 3 2023	R + 4 2024	R + 5 2025
Plán				áno	áno	áno	áno			
Skutočnosť				nie	nie					

#### Komentár k programovej časti:

Zrýchlená podpora - komunikácia so špecializovanými odborníkmi. Prístup ku globálnej sieti odborníkov s bezkonkurenčnou znalosťou produktov spoločnosti Microsoft. Prevádzkové hodnotenie, ktoré pomôže zefektívniť procesy vrátane bezpečnostných opatrení a alokovania zdrojov. Praktické školenia a odovzdávanie poznatkov k pomoci zvýšiť IT odbornosť personálu. Na zabezpečenie uvedených procesov je zaradená do plánu verejného obstarávania na roky 2019 až 2021 zmluva s Premier Support.

Úloha v roku 2020 nebola realizovaná. Verejné obstarávanie v danom roku neprebehlo.

**Monitorovanie vypracoval:** Ing. Ján Tovarňák

**Monitorovanie schválil:** Mgr. Peter Zelinka

## **0EK0M0G - Technická podpora licencií**

Financovanie programovej časti:

( v eurách )

Zdroje financovania	Schválený rozp. 2020	Upravený rozpočet k 31.12.2020	Skutočnosť do 31.12.2020
111 - Rozpočtové prostriedky kapitoly	1 679 367	798 927	798 927
Spolu	1 679 367	798 927	798 927

### **Cieľ 1:**

Technická podpora softvérových produktov zabezpečujúcich trvalú udržateľnosť vrátane bezpečnej, plynulej a bezporuchovej prevádzky výsledkov OPIS projektov ZBGIS a ESKN.

### **Monitorovanie cieľa:**

Zabezpečenie bezpečnostno-technologickej podpory pozostávajúce zo štandardných služieb technickej podpory pre aktuálny stav softvérovej a licenčnej platformy Oracle a služby rozšírenej bezpečnostno-technologickej podpory (Oracle Software Security Assurance).

### **Zdroj získavania údajov:**

Rámcová dohoda na poskytovanie služieb bezpečnostnej podpory informačných systémov technickej podpory a štandardných služieb k produktom Oracle (108/2018/OIBKR).

Typ: Výsledku		A - technická podpora softvérových produktov								
MJ: maintenance		R - 3 2017	R - 2 2018	R - 1 2019	R 2020	R + 1 2021	R + 2 2022	R + 3 2023	R + 4 2024	R + 5 2025
Rok	Bázický rok									
Plán					áno	áno	áno	áno		
Skutočnosť					áno					

### **Komentár k programovej časti:**

Technická podpora softvérových produktov zabezpečujúcich trvalú udržateľnosť vrátane bezpečnej, plynulej a bezporuchovej prevádzky výsledkov OPIS projektov ZBGIS a ESKN.

V roku 2020 bol realizovaný nákup balíčka štandardných služieb technickej podpory produktov Oracle pre potreby udržateľnosti projektov ESKN a ZBGIS.

**Monitorovanie vypracoval:** Ing. Ján Tovarňák

**Monitorovanie schválil:** Mgr. Peter Zelinka

### **Doplňujúca informácia:**

Z podkladov odborných útvarov ÚGKK SR a okresných úradov - katastrálnych odborov vypracovala Ing. Zuzana Lesňáková.